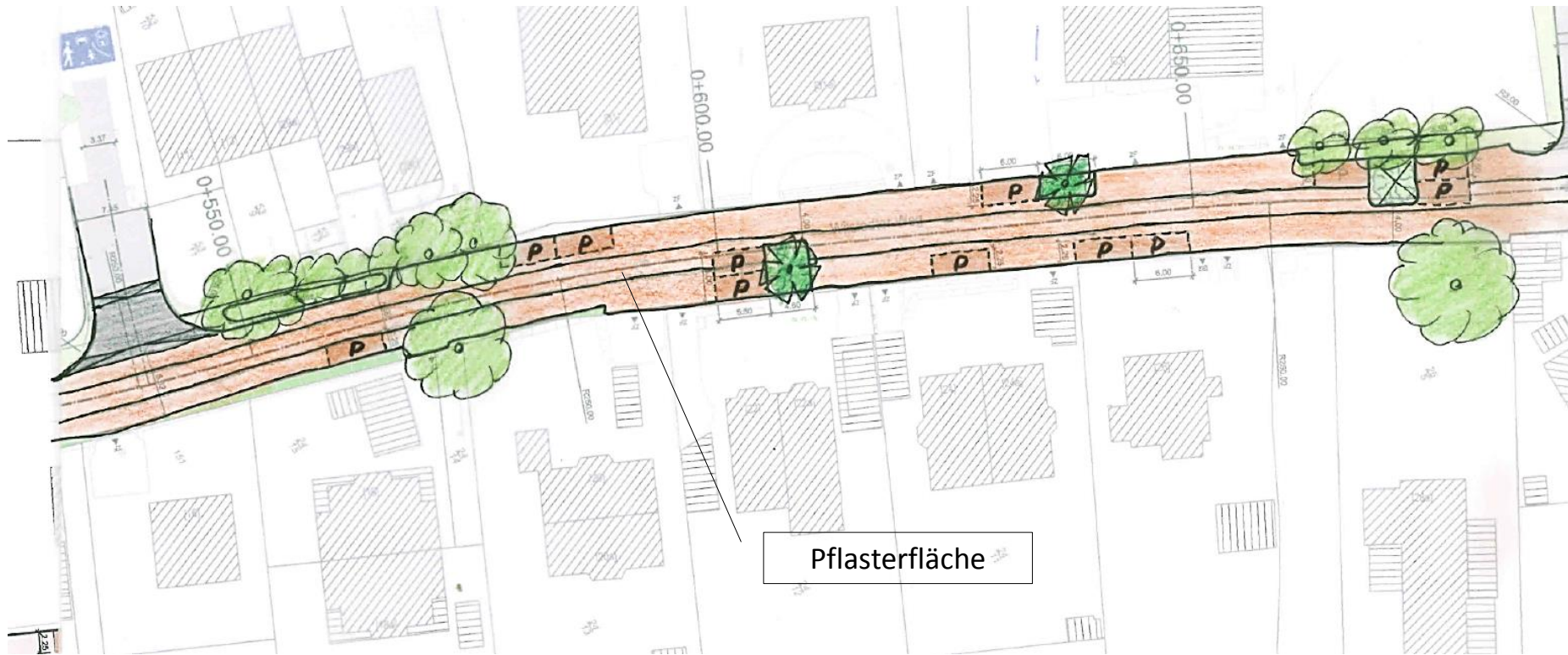


Shared Space Bereich

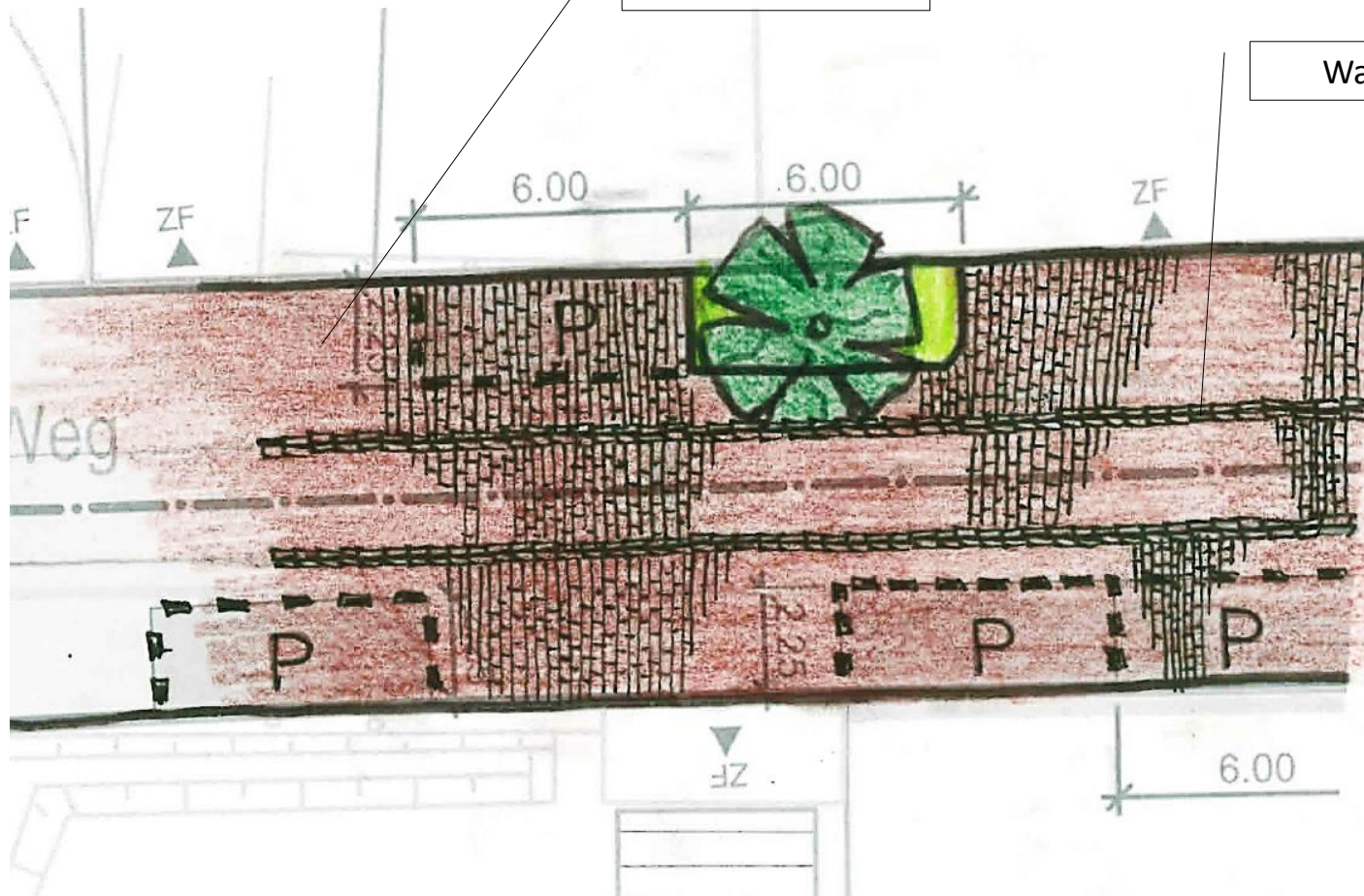


Stadt Norderstedt
Amt für Stadtentwicklung und Verkehr
Anlage 1 zur Vorlage M B 19/0046
Freihandentwurf
Wilstedter Weg

Shared Space Bereich

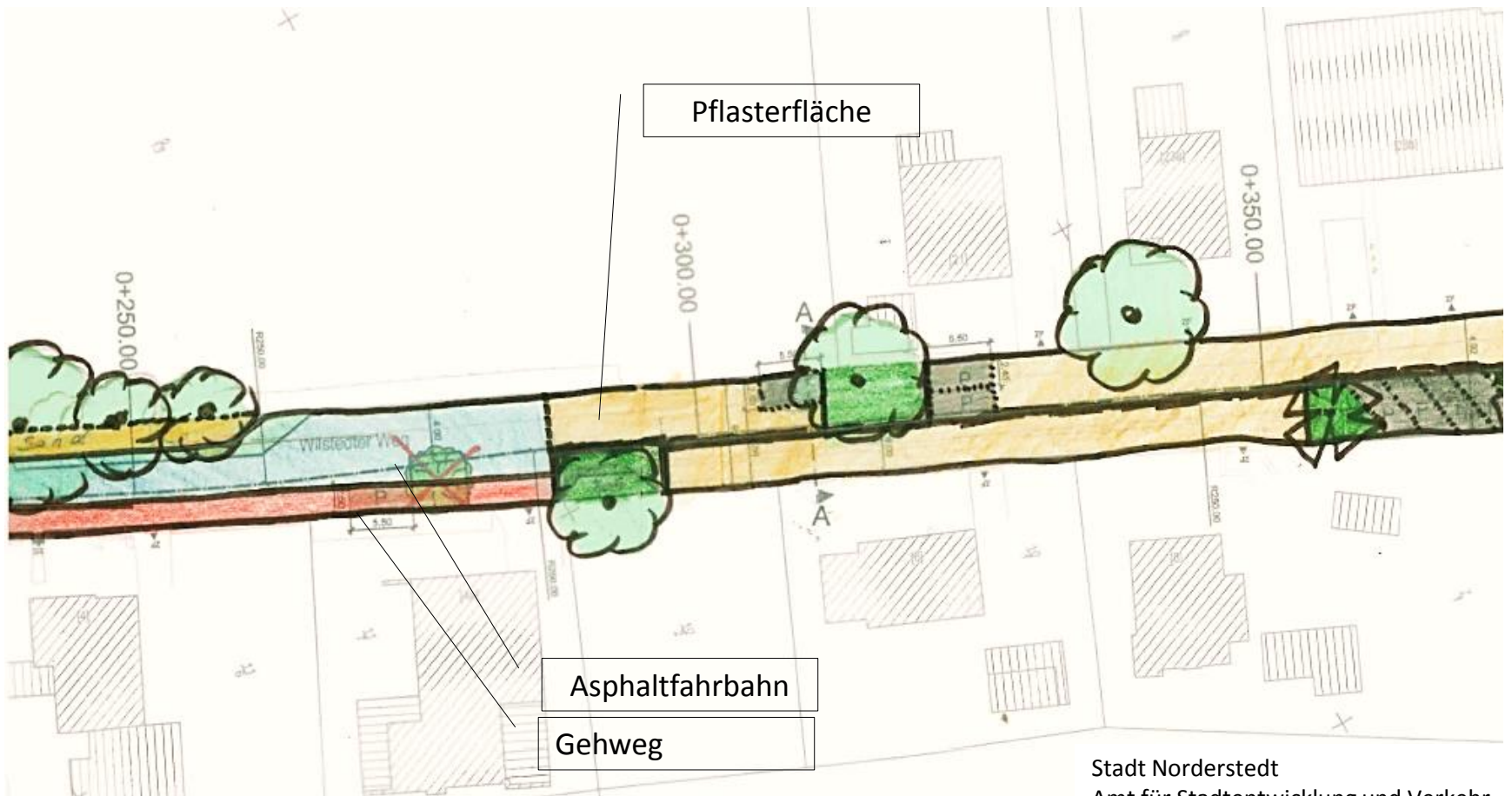
Pflasterfläche

Wasserlauf



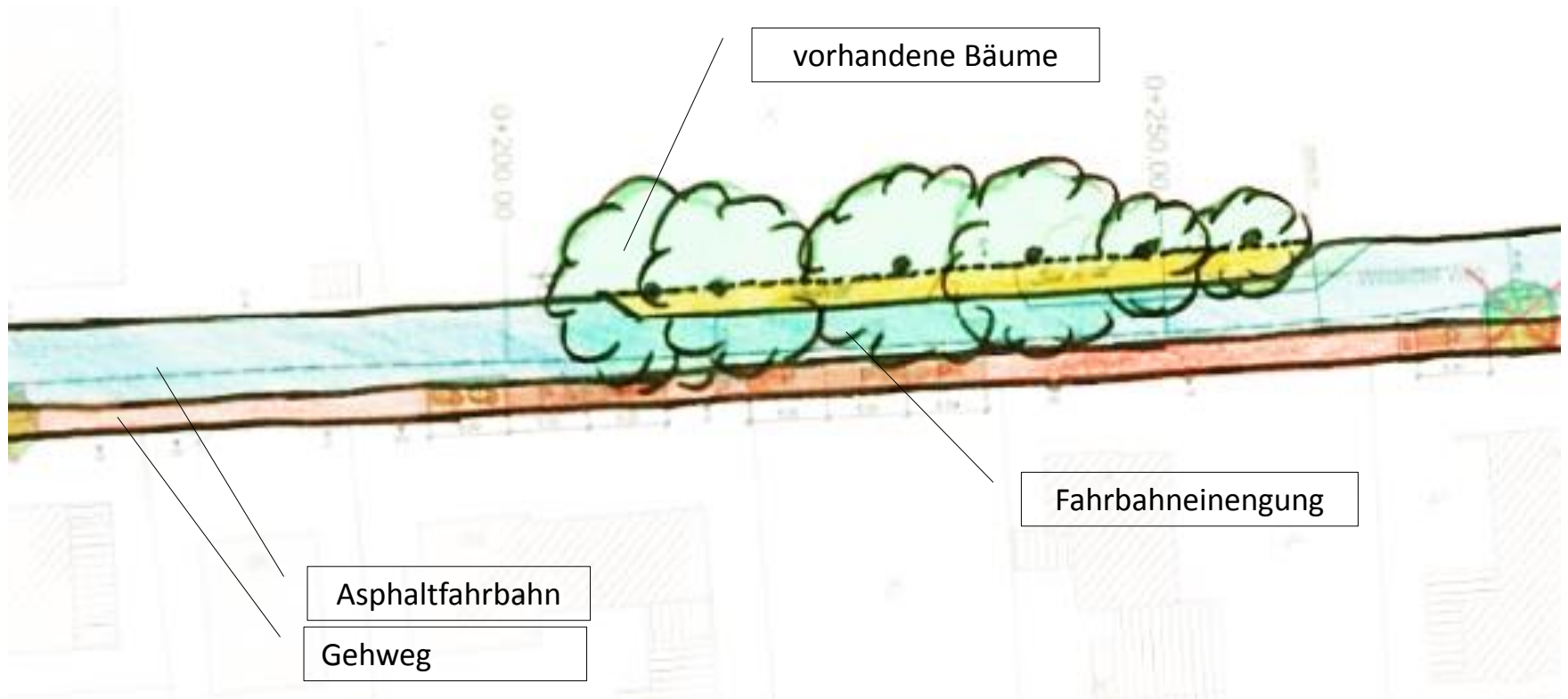
Stadt Norderstedt
Amt für Stadtentwicklung und Verkehr
Anlage 1 zur Vorlage M B 19/0046
Freihandentwurf
Wilstedter Weg

Übergang Shared Space Bereich – Asphalt Bereich

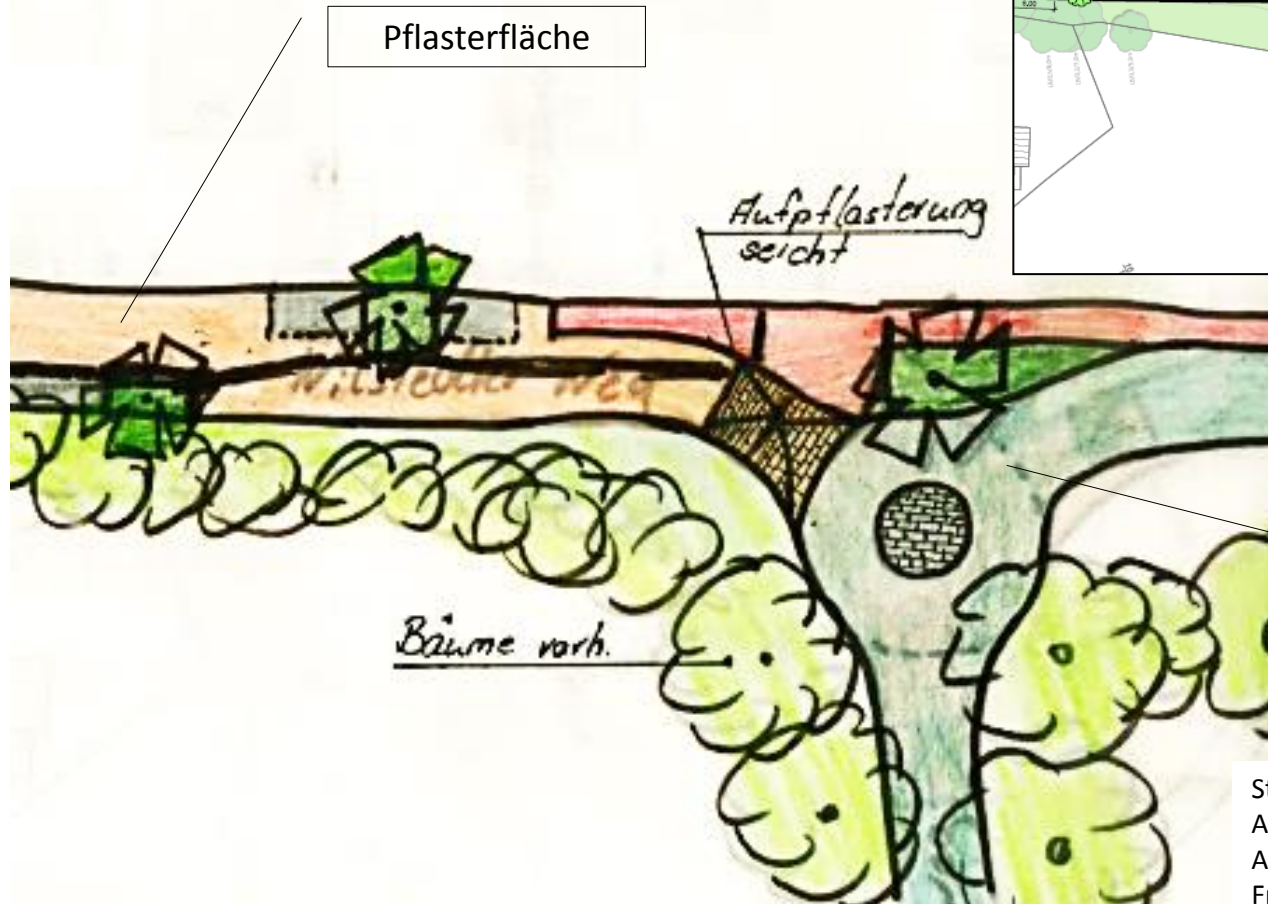


Stadt Norderstedt
Amt für Stadtentwicklung und Verkehr
Anlage 1 zur Vorlage M B 19/0046
Freihandentwurf
Wilstedter Weg

Asphaltbereich



Minikreisel Hasenmoorweg



Asphaltfahrbahn

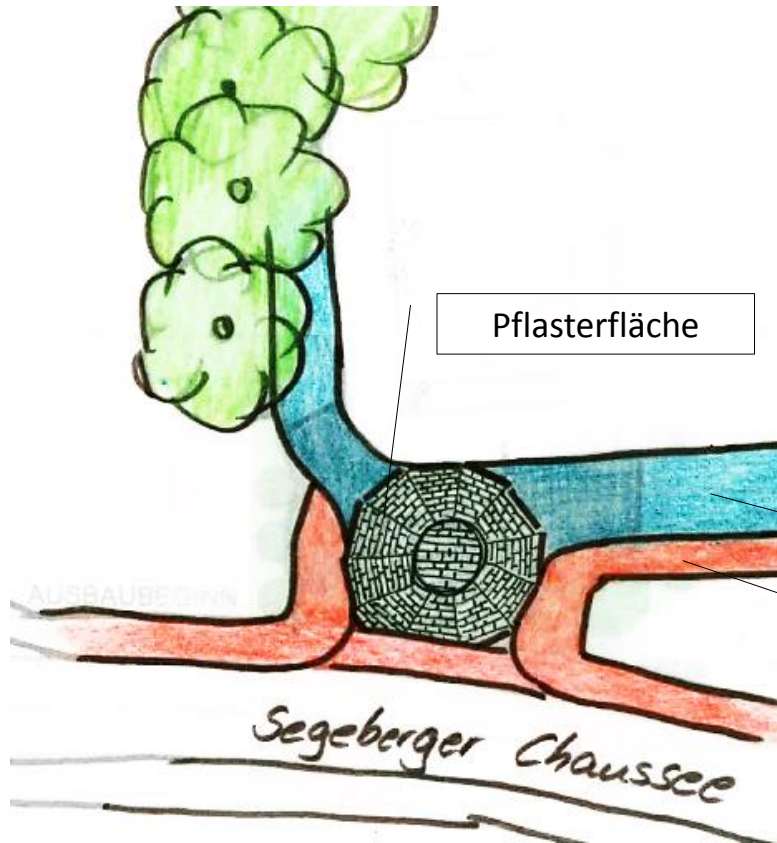
Stadt Norderstedt
Amt für Stadtentwicklung und Verkehr
Anlage 1 zur Vorlage M B 19/0046
Freihandentwurf
Wilstedter Weg

Minikreisel Hofweg



Stadt Norderstedt
Amt für Stadtentwicklung und Verkehr
Anlage 1 zur Vorlage M B 19/0046
Freihandentwurf
Wilstedter Weg

Optischer Minikreislauf B432



Pflasterfläche

Asphaltfahrbahn

Pflastergehweg



Stadt Norderstedt
Amt für Stadtentwicklung und Verkehr
Anlage 1 zur Vorlage M B 19/0046
Freihandentwurf
Wilstedter Weg