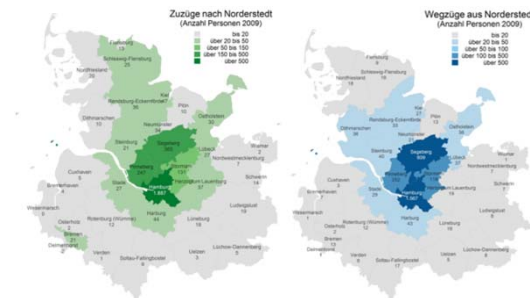
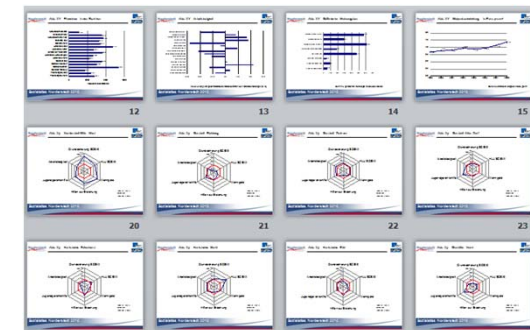
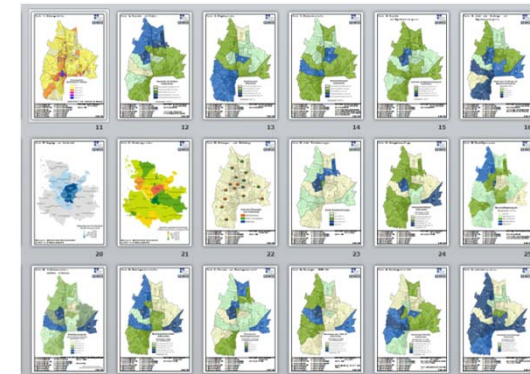
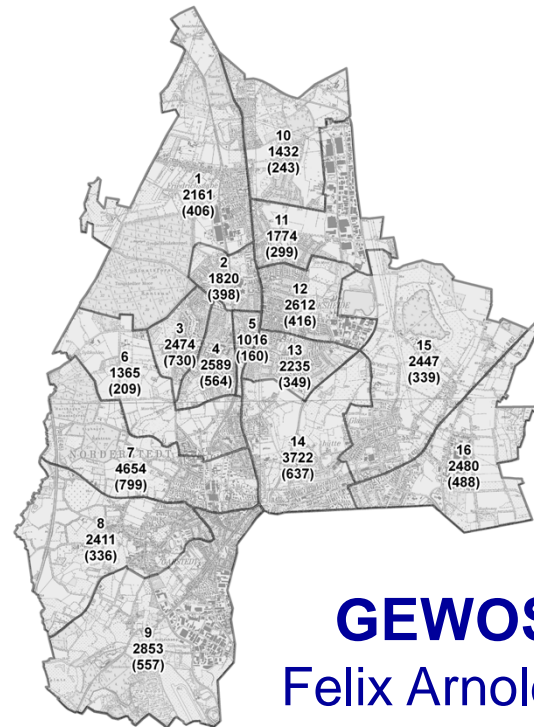


# Sozialbericht Norderstedt



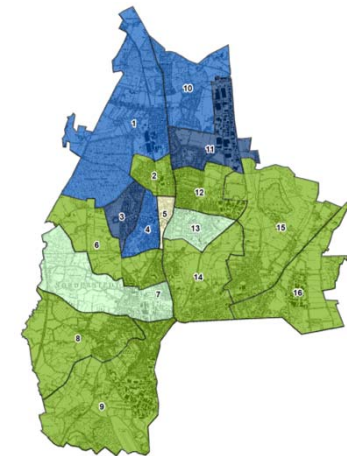
Norderstedt 27. Oktober 2011







„Ziel ist es kommunale Sozialdaten auf kleinräumiger Ebene transparent zu machen und sozialräumliche Entwicklungstendenzen in der Stadt Norderstedt fachbereichsübergreifend, integriert und kleinräumig darzustellen“

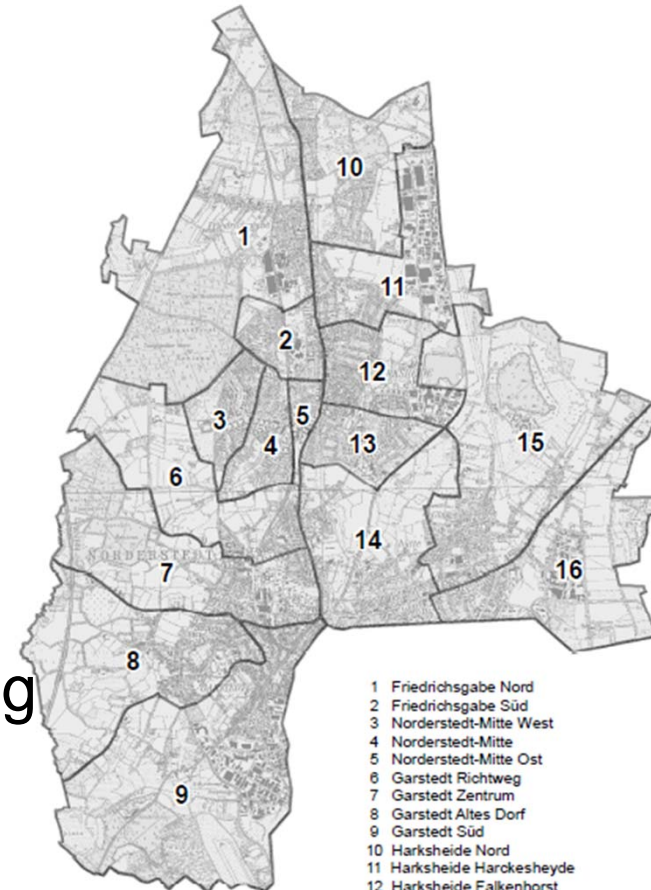
## Nutzen:

- Frühzeitige Identifizierung von akuten oder latenten Problemen und Konflikten
- Übersichtliche Darstellung komplexer Sachverhalte und Prozesse durch kartografische Darstellungen
- Basis für passgenaue und zielgerichtete Steuerungsmaßnahmen



## Themengebiete:

-  Bevölkerung und Haushalte
-  Wohnungsmarkt
-  Arbeitsmarkt und Beschäftigung
-  Soziale Sicherung



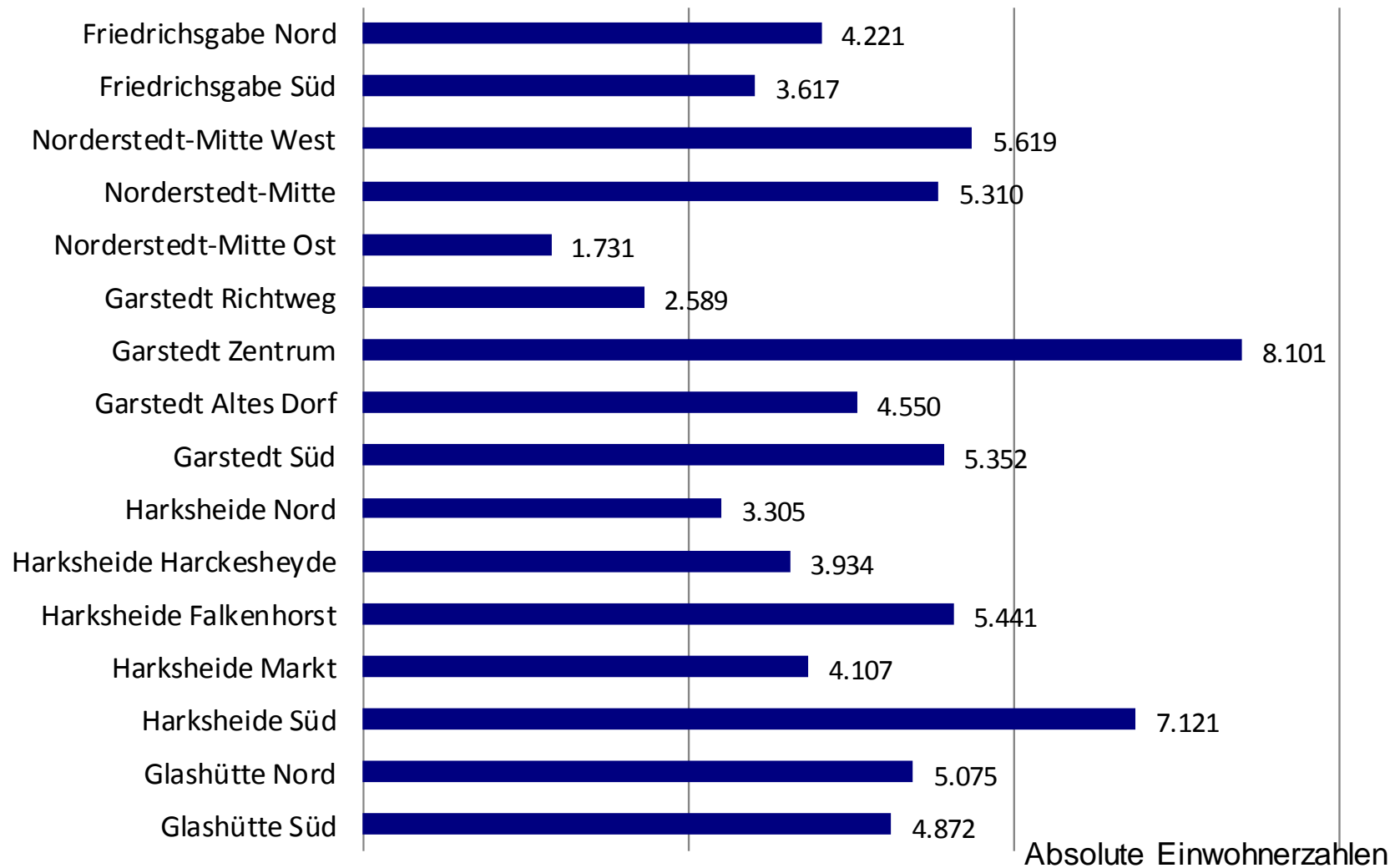
Datengrundlage: Stadt Norderstedt





## Bevölkerung und Haushalte

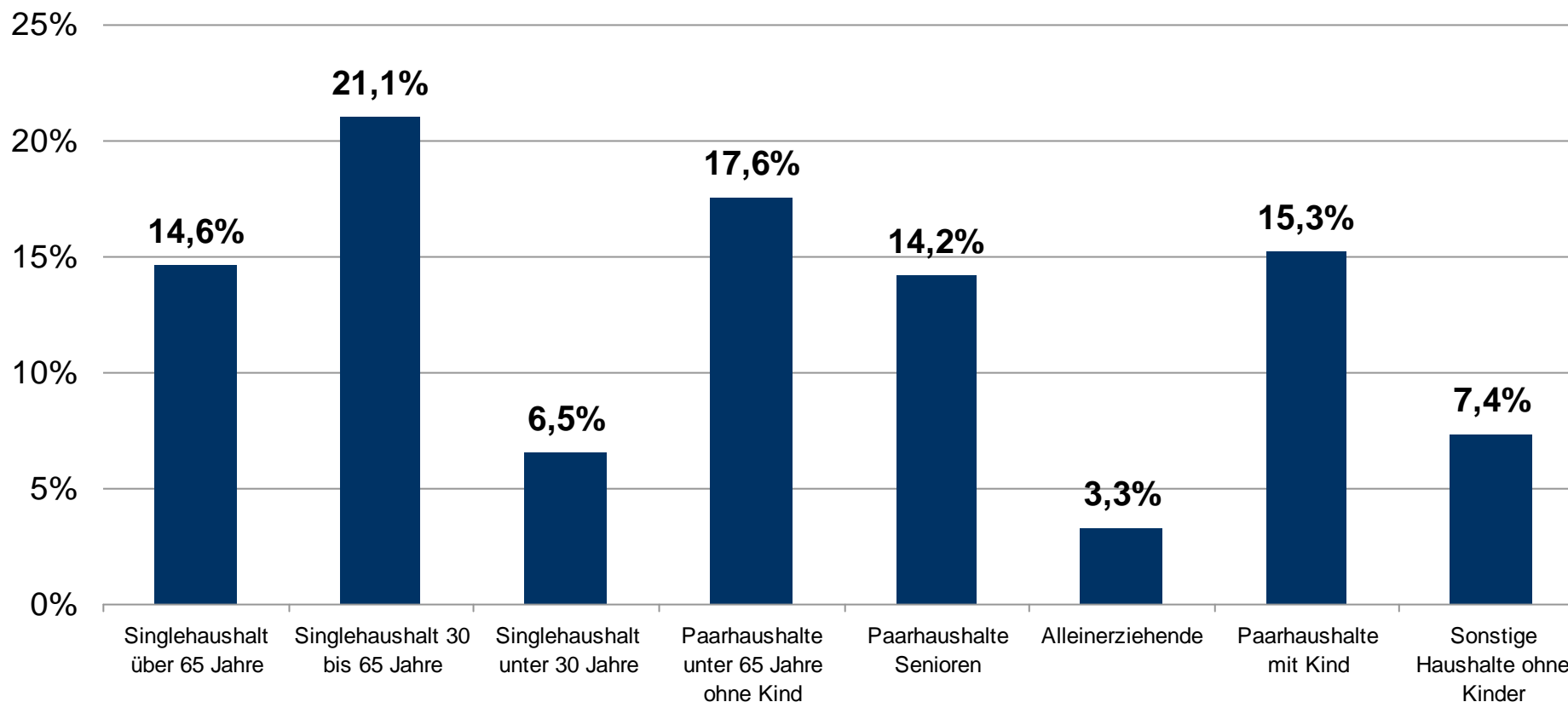
# Einwohnerzahlen auf Bezirksebene



Quelle: Stadt Norderstedt, Einwohnermeldeamt, Stichtag: 02.07.2010



# Haushaltstypen

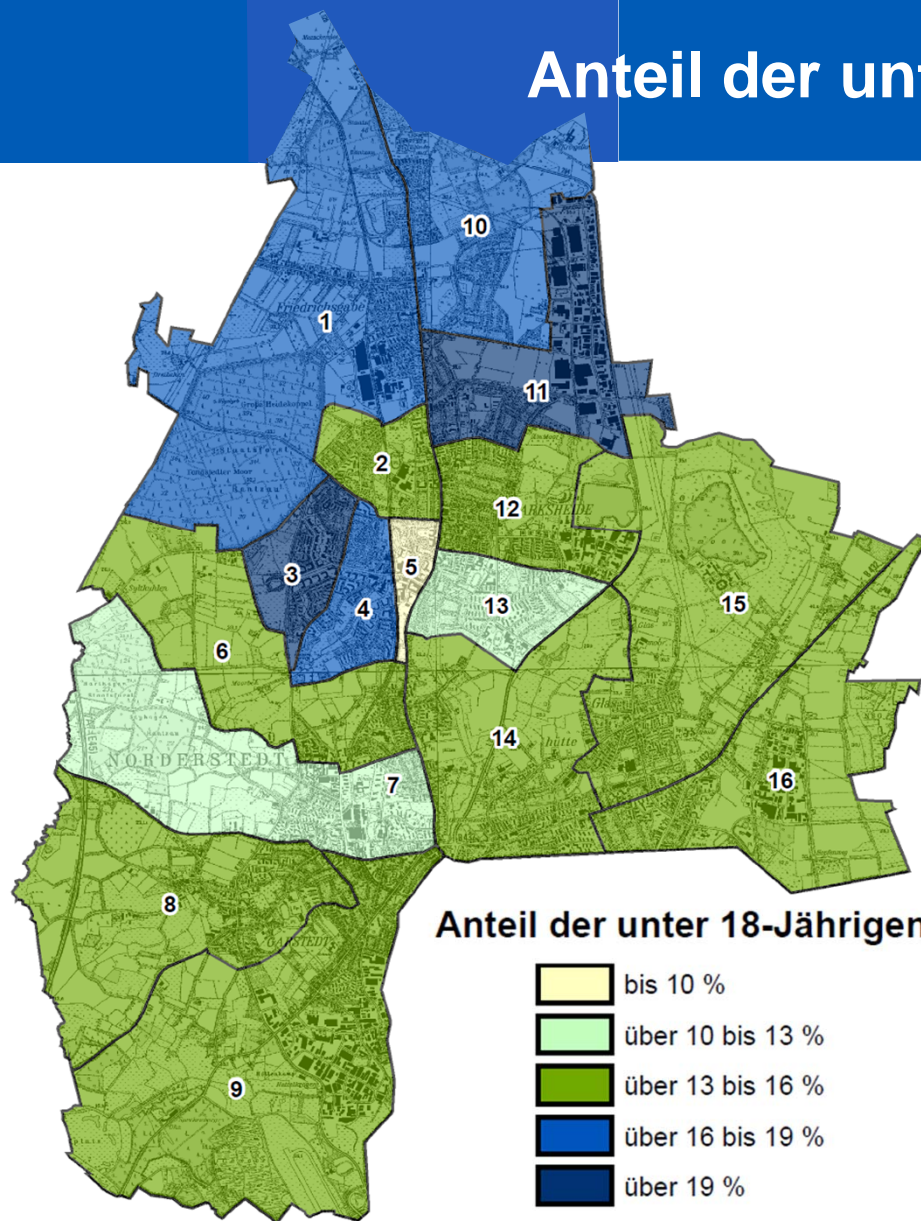


Quelle: Einwohnermeldeamt, eigene Berechnung

Stichtag: 09.02.2011



# Anteil der unter 18-Jährigen



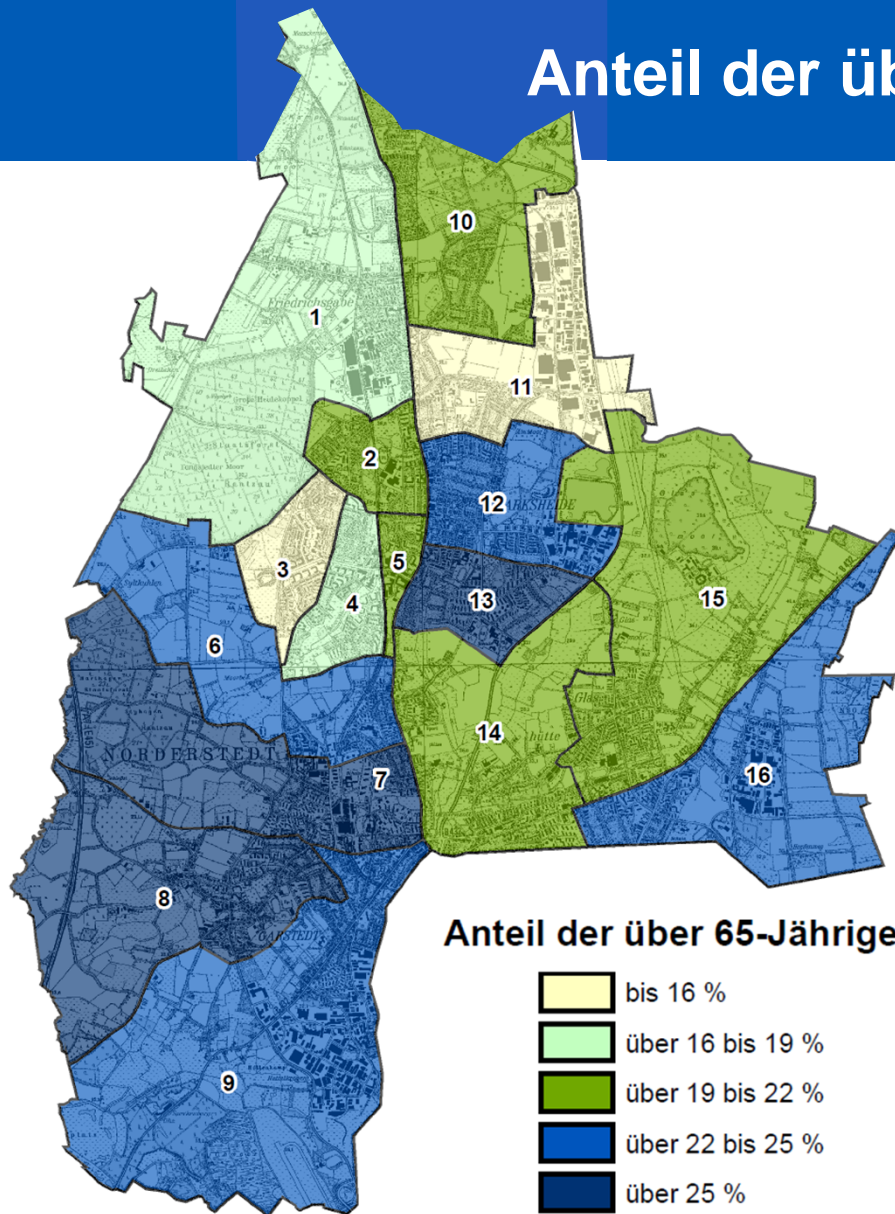
(Norderstedt = 15,2 %)

- Hoher Anteil unter 18-Jähriger im Norden und in Norderstedt Mitte
- Geringer Anteil unter 18-Jähriger u.a. in Norderstedt-Mitte Ost und Harksheide Markt
- Einflussfaktoren: Alter der Quartiere, Neubautätigkeit, Wohnungsstruktur

- |                          |                            |
|--------------------------|----------------------------|
| 1 Friedrichsgabe Nord    | 9 Garstedt Süd             |
| 2 Friedrichsgabe Süd     | 10 Harksheide Nord         |
| 3 Norderstedt-Mitte West | 11 Harksheide Harckesheyde |
| 4 Norderstedt-Mitte      | 12 Harksheide Falkenhorst  |
| 5 Norderstedt-Mitte Ost  | 13 Harksheide Markt        |
| 6 Garstedt Richtweg      | 14 Harksheide Süd          |
| 7 Garstedt Zentrum       | 15 Glashütte Nord          |
| 8 Garstedt Altes Dorf    | 16 Glashütte Süd           |



# Anteil der über 65-Jährigen



**Anteil der über 65-Jährigen**

(Norderstedt = 22,6 %)

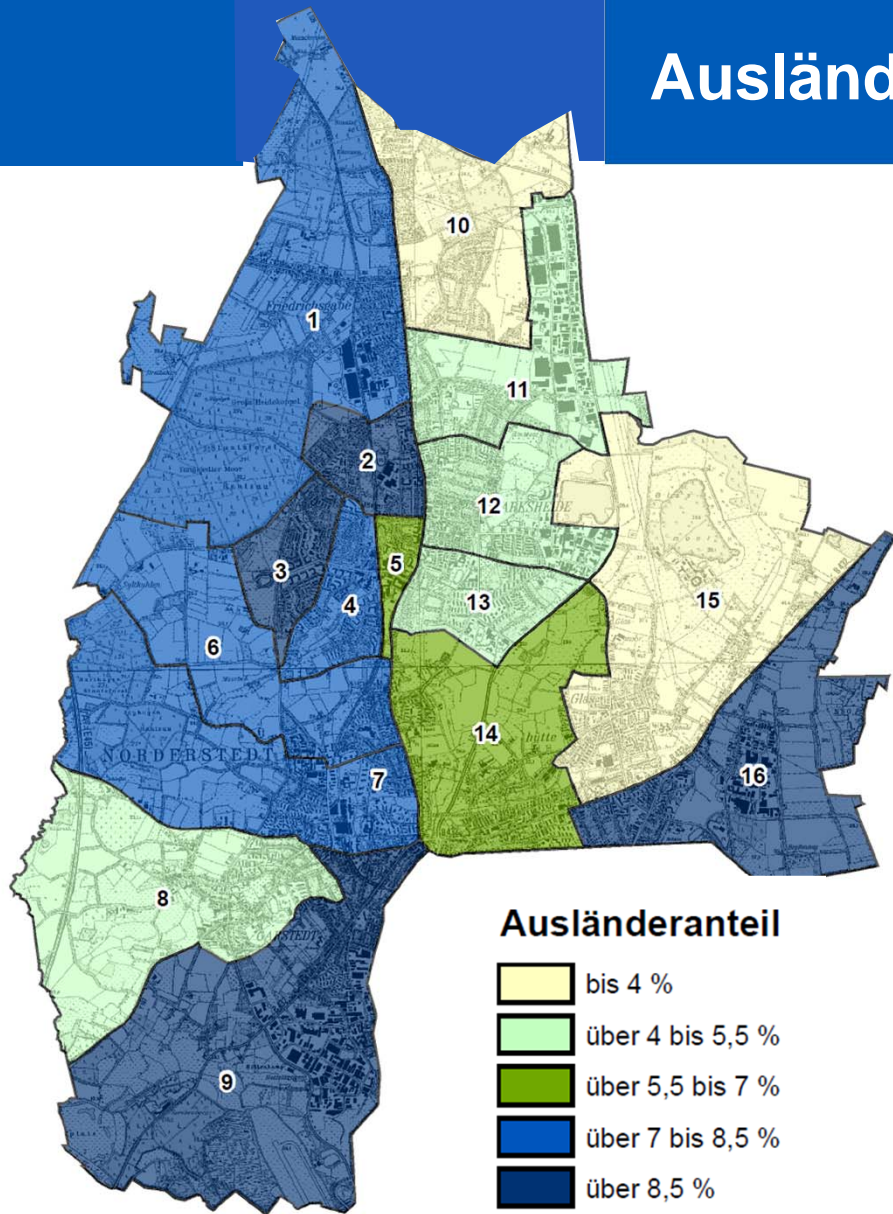
- Hoher Anteil über 65-Jähriger u.a. in Harksheide Markt und in Garstedt Zentrum
- Geringer Anteil über 65-Jähriger u.a. im Norden und in Norderstedt-Mitte
- Einflussfaktoren: Alter der Quartiere, Neubautätigkeit, Wohnungsstruktur

- |                          |                            |
|--------------------------|----------------------------|
| 1 Friedrichsgabe Nord    | 9 Garstedt Süd             |
| 2 Friedrichsgabe Süd     | 10 Harksheide Nord         |
| 3 Norderstedt-Mitte West | 11 Harksheide Harckesheyde |
| 4 Norderstedt-Mitte      | 12 Harksheide Falkenhorst  |
| 5 Norderstedt-Mitte Ost  | 13 Harksheide Markt        |
| 6 Garstedt Richtweg      | 14 Harksheide Süd          |
| 7 Garstedt Zentrum       | 15 Glashütte Nord          |
| 8 Garstedt Altes Dorf    | 16 Glashütte Süd           |





# Ausländeranteil



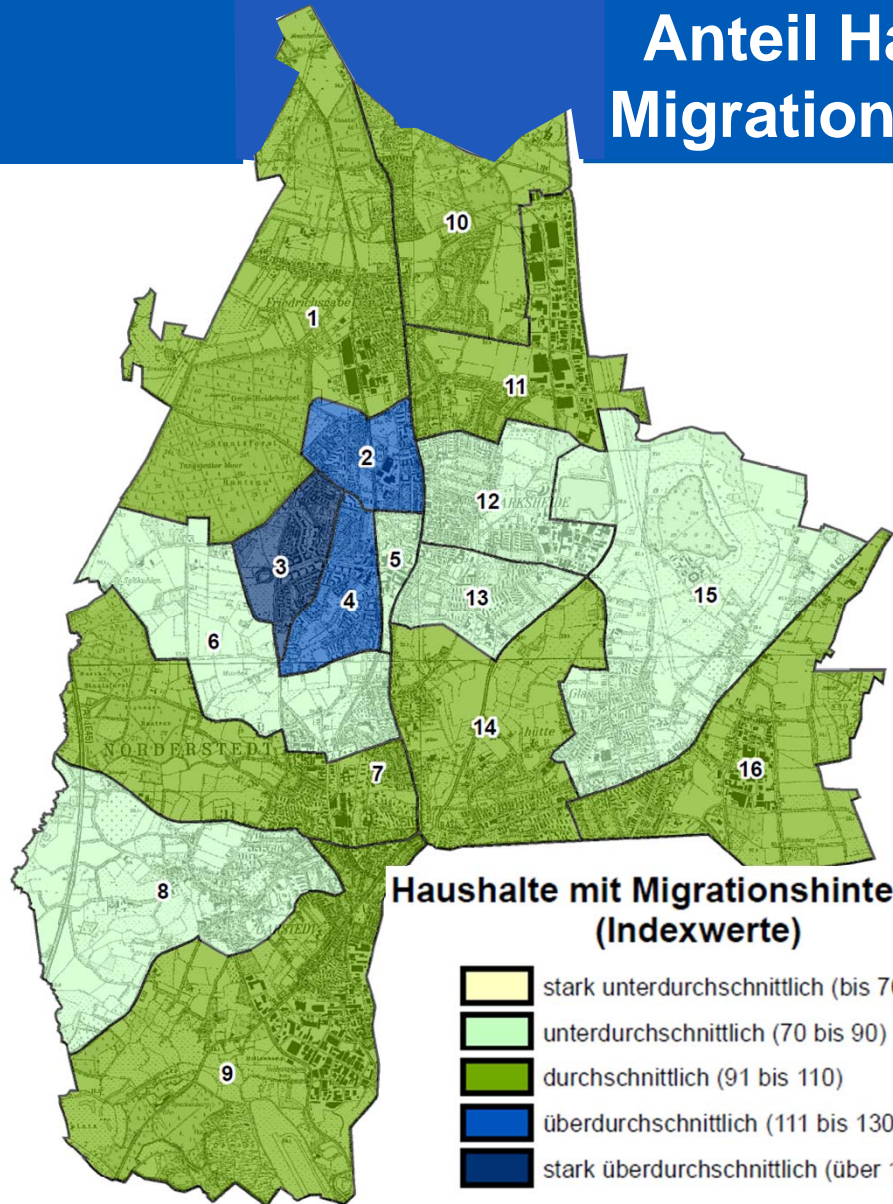
(Norderstedt = 6,7 %)

- Norderstedt = 6,7 %  
Westdeutscher Durchschnitt = 8,5 %  
Kreis Segeberg = 4,6 %
- Hohe Anteile in den südlichen und zentralen Bezirken (rund 10 %)

- |                          |                            |
|--------------------------|----------------------------|
| 1 Friedrichsgabe Nord    | 9 Garstedt Süd             |
| 2 Friedrichsgabe Süd     | 10 Harksheide Nord         |
| 3 Norderstedt-Mitte West | 11 Harksheide Harckesheyde |
| 4 Norderstedt-Mitte      | 12 Harksheide Falkenhorst  |
| 5 Norderstedt-Mitte Ost  | 13 Harksheide Markt        |
| 6 Garstedt Richtweg      | 14 Harksheide Süd          |
| 7 Garstedt Zentrum       | 15 Glashütte Nord          |
| 8 Garstedt Altes Dorf    | 16 Glashütte Süd           |



# Anteil Haushalte mit Migrationshintergrund



Definition Migrationshintergrund:

- Keine deutsche Staatsbürgerschaft oder
- Geburtsort im Ausland oder
- Vater/Mutter haben keine deutsche Staatsbürgerschaft bzw. wurden im Ausland geboren

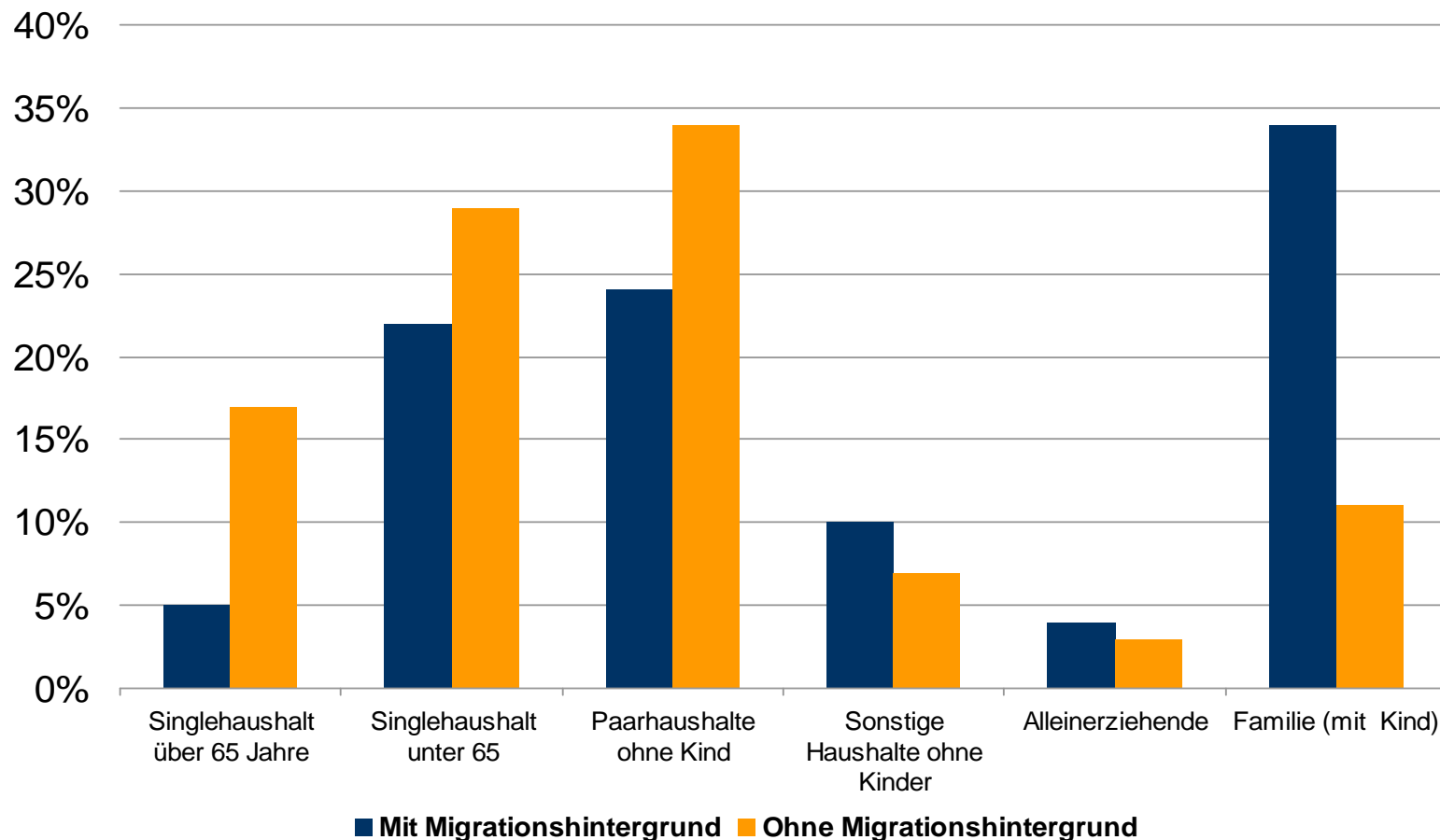
- |                          |                            |
|--------------------------|----------------------------|
| 1 Friedrichsgabe Nord    | 9 Garstedt Süd             |
| 2 Friedrichsgabe Süd     | 10 Harksheide Nord         |
| 3 Norderstedt-Mitte West | 11 Harksheide Harckesheyde |
| 4 Norderstedt-Mitte      | 12 Harksheide Falkenhorst  |
| 5 Norderstedt-Mitte Ost  | 13 Harksheide Markt        |
| 6 Garstedt Richtweg      | 14 Harksheide Süd          |
| 7 Garstedt Zentrum       | 15 Glashütte Nord          |
| 8 Garstedt Altes Dorf    | 16 Glashütte Süd           |

Norderstedt = 18,2 %

Quelle: Einwohnermeldeamt, eigene Berechnung



# Haushaltstyp nach Migrationshintergrund

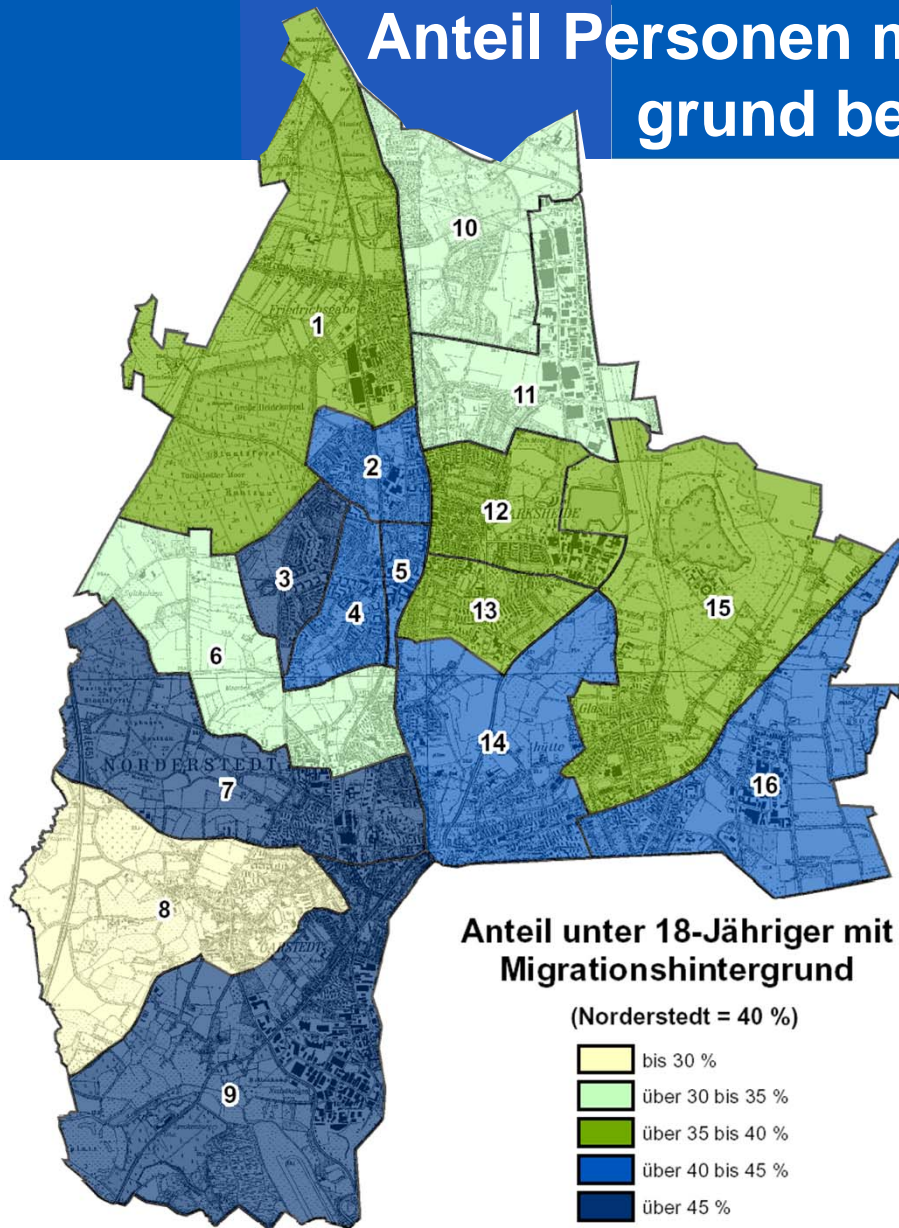


- 17 % der Einwohner haben Migrationshintergrund
- Personen mit Migrationshintergrund (Ø 37 Jahre) sind fast zehn Jahre jünger als Personen ohne Migrationshintergrund

Quelle: Einwohnermeldeamt, eigene Berechnung



# Anteil Personen mit Migrationshintergrund bei unter 18-Jährigen

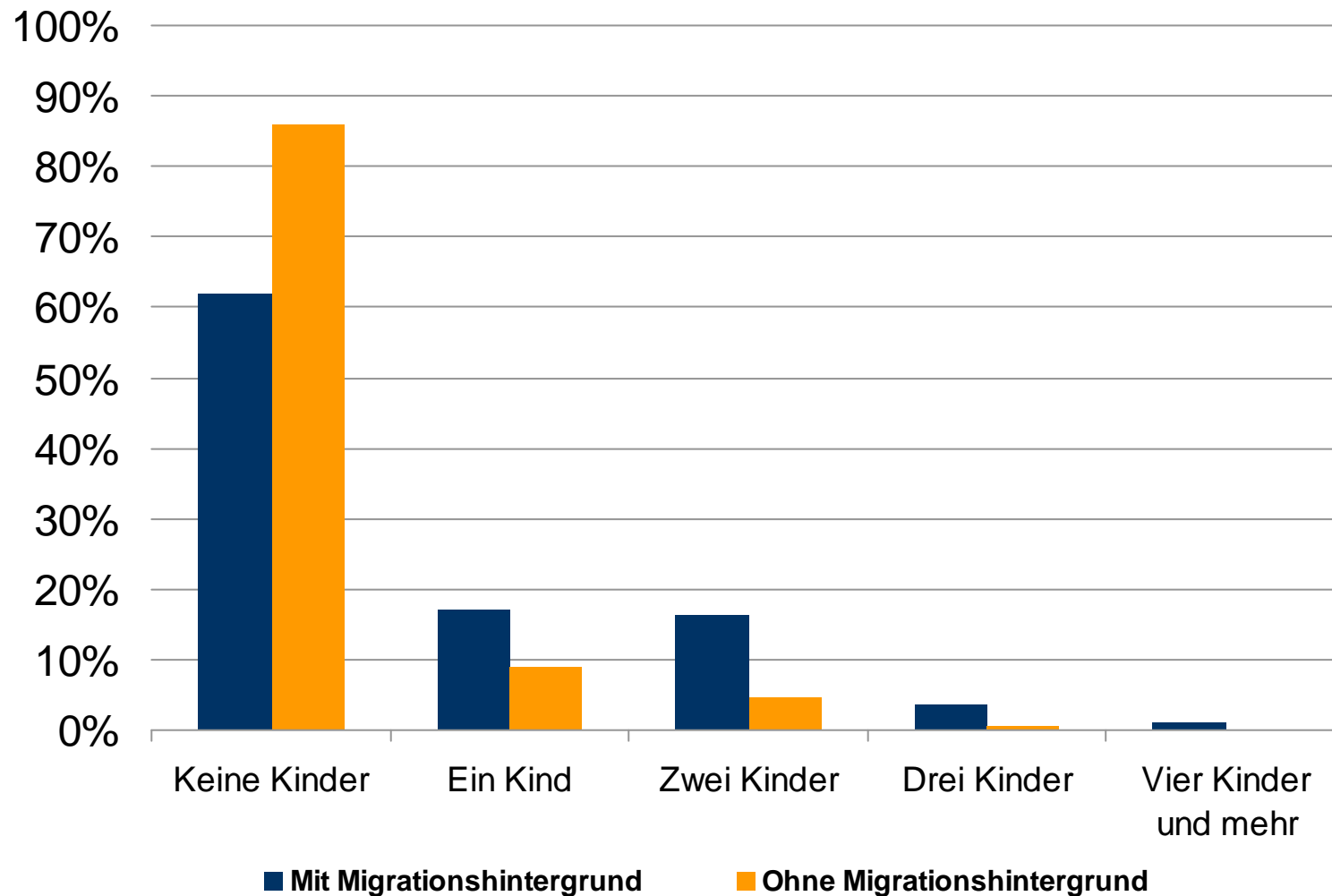


- Personen mit Migrationshintergrund leben häufiger in verdichteten Quartieren (Norderstedt-Mitte/Garstedt Zentrum)
- Finanzielle Möglichkeiten häufig begrenzt → Erwerb eines Eigenheims (noch) nicht möglich
- Folge: Haushalte leben vielfach zur Miete in Mehrfamilienhäusern

- |                          |                            |
|--------------------------|----------------------------|
| 1 Friedrichsgabe Nord    | 9 Garstedt Süd             |
| 2 Friedrichsgabe Süd     | 10 Harksheide Nord         |
| 3 Norderstedt-Mitte West | 11 Harksheide Harckesheyde |
| 4 Norderstedt-Mitte      | 12 Harksheide Falkenhorst  |
| 5 Norderstedt-Mitte Ost  | 13 Harksheide Markt        |
| 6 Garstedt Richtweg      | 14 Harksheide Süd          |
| 7 Garstedt Zentrum       | 15 Glashütte Nord          |
| 8 Garstedt Altes Dorf    | 16 Glashütte Süd           |



# Anzahl Kinder nach Migrationshintergrund



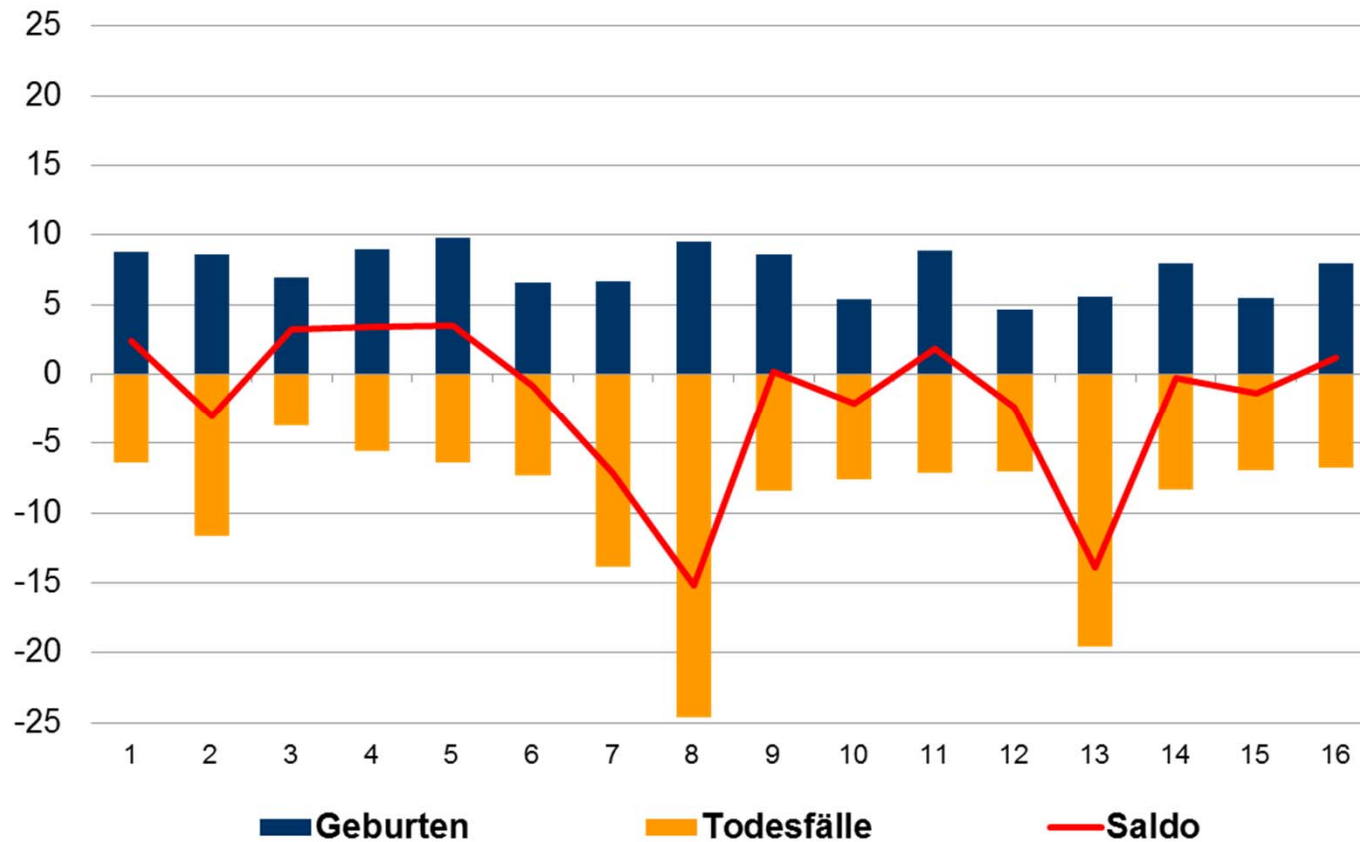
Quelle: Einwohnermeldeamt, eigene Berechnung

Stichtag: 09.02.2011



# Natürliche Bevölkerungsbilanz

Pro 1.000 Einwohner

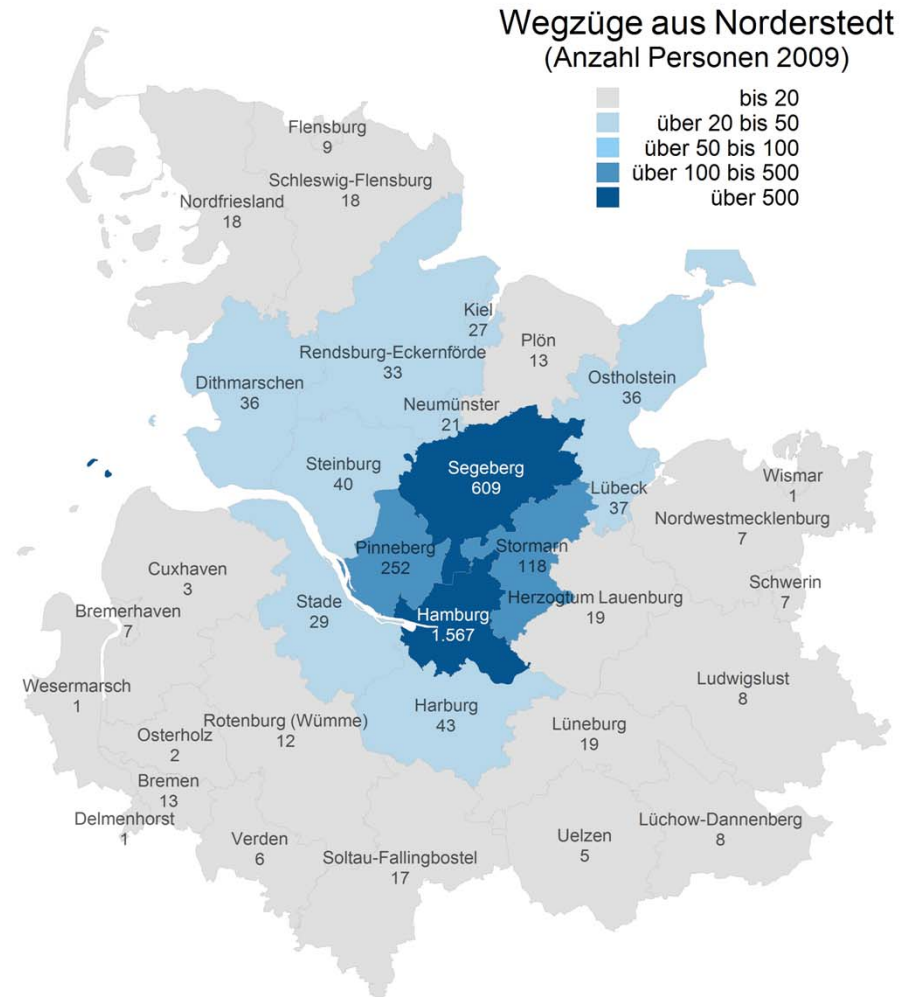
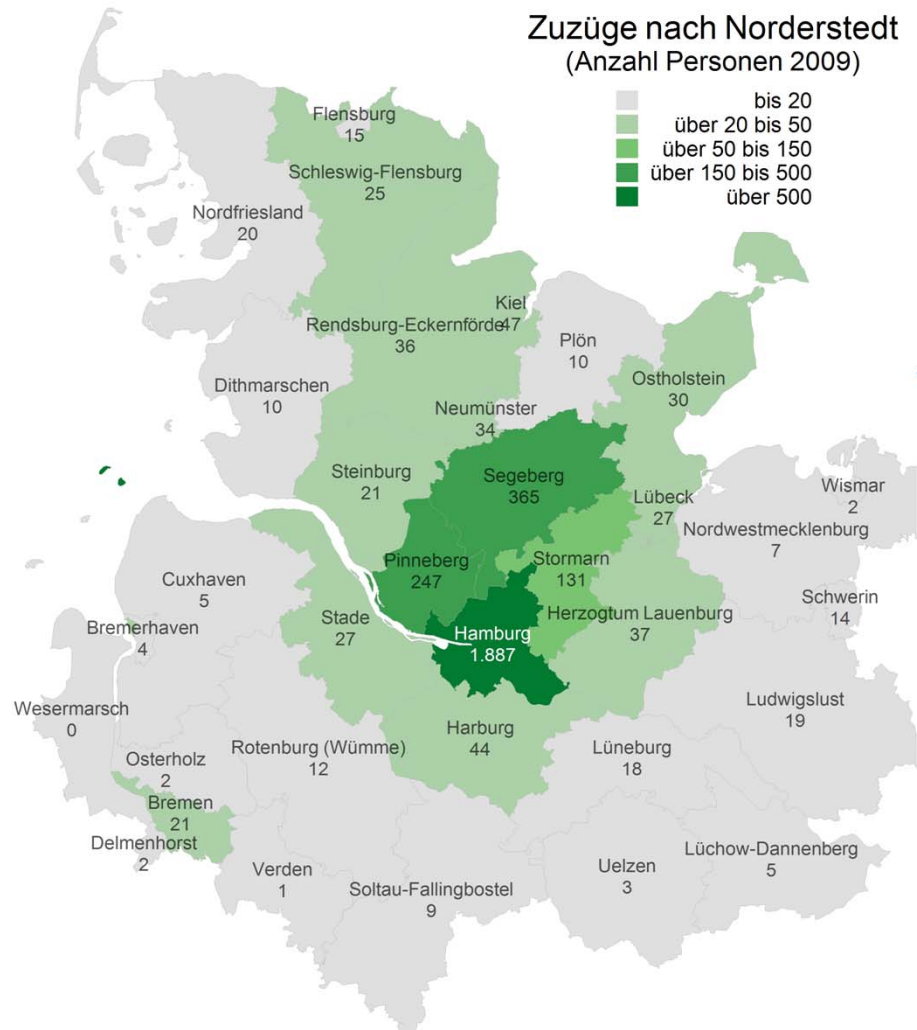


- 1 Friedrichsgabe Nord
- 2 Friedrichsgabe Süd
- 3 Norderstedt-Mitte West
- 4 Norderstedt-Mitte
- 5 Norderstedt-Mitte Ost
- 6 Garstedt Richtweg
- 7 Garstedt Zentrum
- 8 Garstedt Altes Dorf
- 9 Garstedt Süd
- 10 Harksheide Nord
- 11 Harksheide Harckesheyde
- 12 Harksheide Falkenhorst
- 13 Harksheide Markt
- 14 Harksheide Süd
- 15 Glashütte Nord
- 16 Glashütte Süd

Quelle: Stadt Norderstedt, Einwohnermeldeamt



# Wanderungsbewegungen



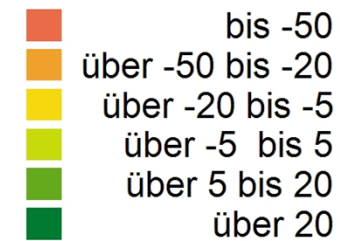
Datenquelle: Stadt Norderstedt, Einwohnermeldeamt



# Wanderungssaldo



## Wanderungssaldo Norderstedt (Differenz aus Zuzug und Wegzug 2009)



Datenquelle: Stadt Norderstedt, Einwohnermeldeamt



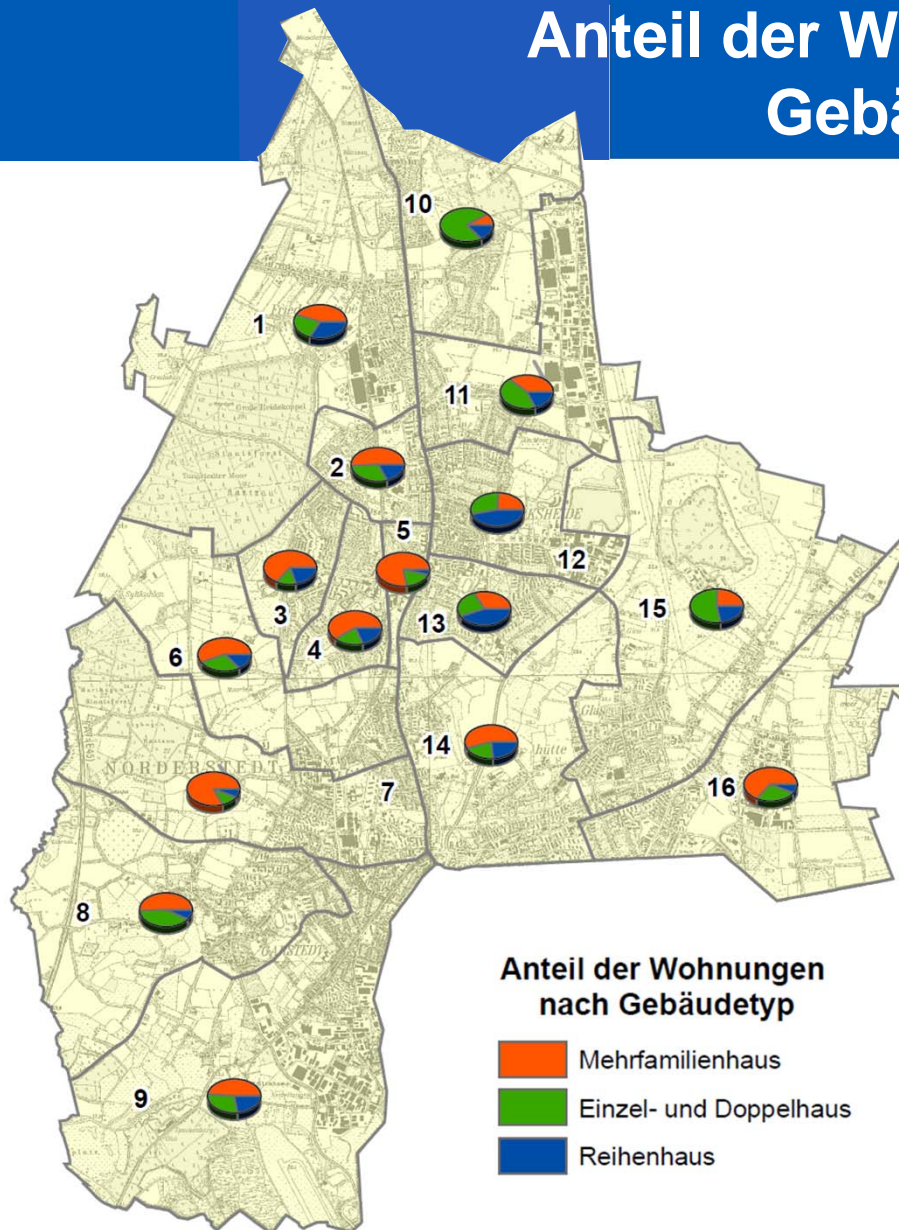




## Wohnsituation

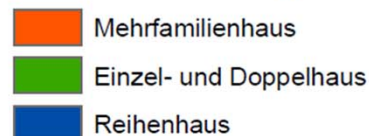


# Anteil der Wohnungen nach Gebäudetyp



- Mehrfamilienhäuser: Norderstedt-Mitte, Garstedt Zentrum, Glashütte Süd
- Reihenhaussiedlungen: Harksheide Markt, Harksheide Falkenhorst
- Einfamilien- und Doppelhäuser: Harksheide Nord, Glashütte Nord, Harksheide Harckesheyde

## Anteil der Wohnungen nach Gebäudetyp

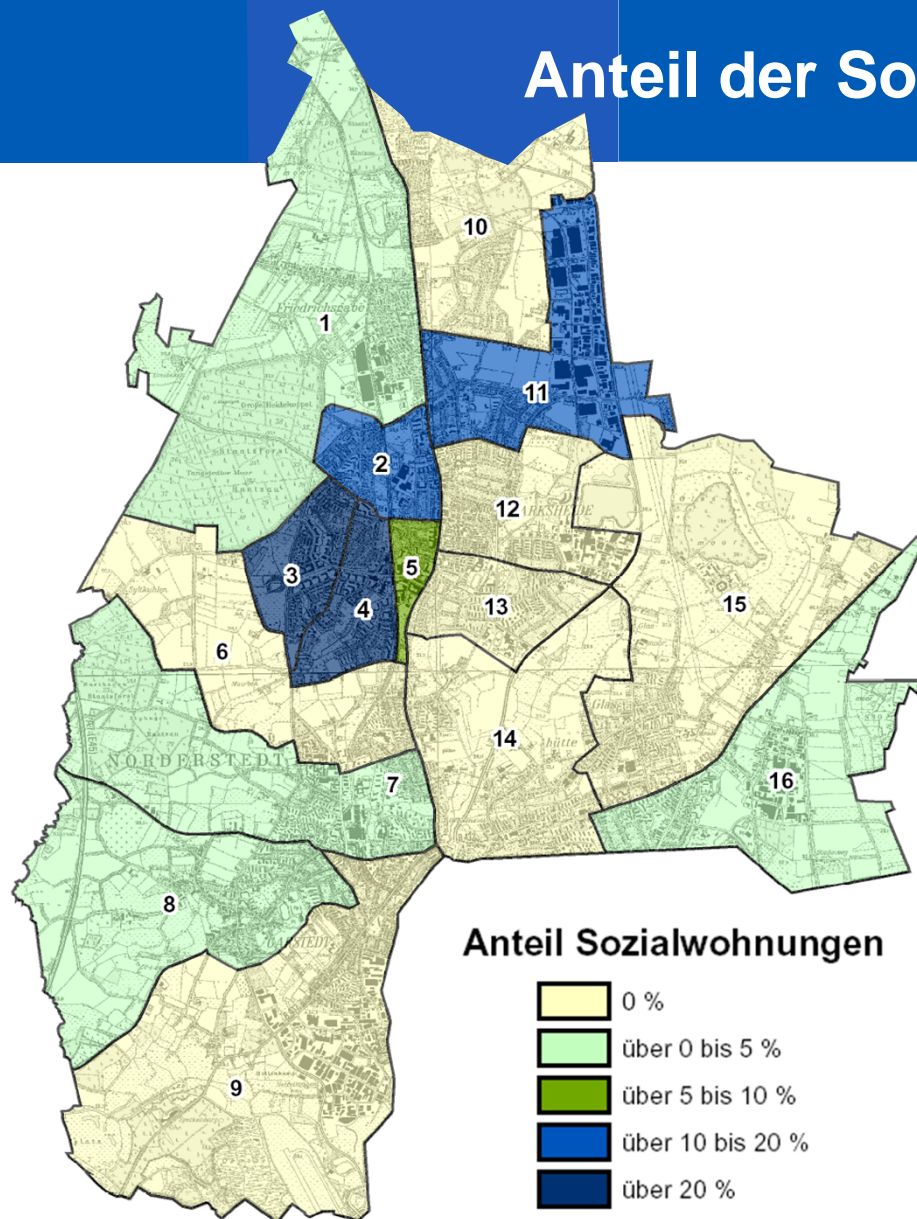


- |                          |                            |
|--------------------------|----------------------------|
| 1 Friedrichsgabe Nord    | 9 Garstedt Süd             |
| 2 Friedrichsgabe Süd     | 10 Harksheide Nord         |
| 3 Norderstedt-Mitte West | 11 Harksheide Harckesheyde |
| 4 Norderstedt-Mitte      | 12 Harksheide Falkenhorst  |
| 5 Norderstedt-Mitte Ost  | 13 Harksheide Markt        |
| 6 Garstedt Richtweg      | 14 Harksheide Süd          |
| 7 Garstedt Zentrum       | 15 Glashütte Nord          |
| 8 Garstedt Altes Dorf    | 16 Glashütte Süd           |

Quelle: Stadt Norderstedt



# Anteil der Sozialwohnungen



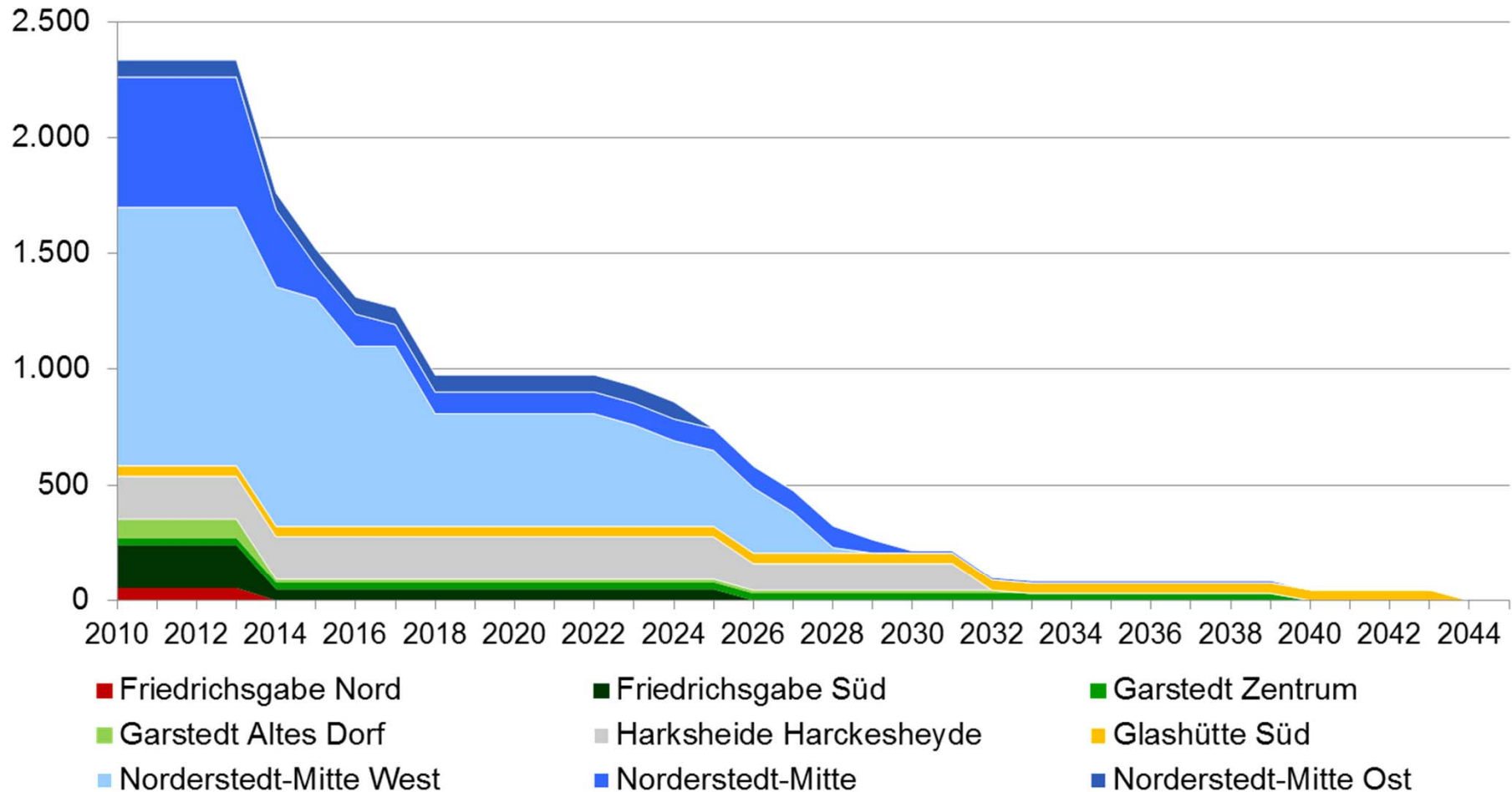
- Insgesamt: 6 % bzw. 2.335 geförderte Wohnungen
- Bezogen auf Mehrfamilienhäuser: 11 %
- Höchster Anteil in Norderstedt-Mitte: 47 %

- |                          |                            |
|--------------------------|----------------------------|
| 1 Friedrichsgabe Nord    | 9 Garstedt Süd             |
| 2 Friedrichsgabe Süd     | 10 Harksheide Nord         |
| 3 Norderstedt-Mitte West | 11 Harksheide Harckesheyde |
| 4 Norderstedt-Mitte      | 12 Harksheide Falkenhorst  |
| 5 Norderstedt-Mitte Ost  | 13 Harksheide Markt        |
| 6 Garstedt Richtweg      | 14 Harksheide Süd          |
| 7 Garstedt Zentrum       | 15 Glashütte Nord          |
| 8 Garstedt Altes Dorf    | 16 Glashütte Süd           |

Quelle: Stadt Norderstedt, FB Wohngeld



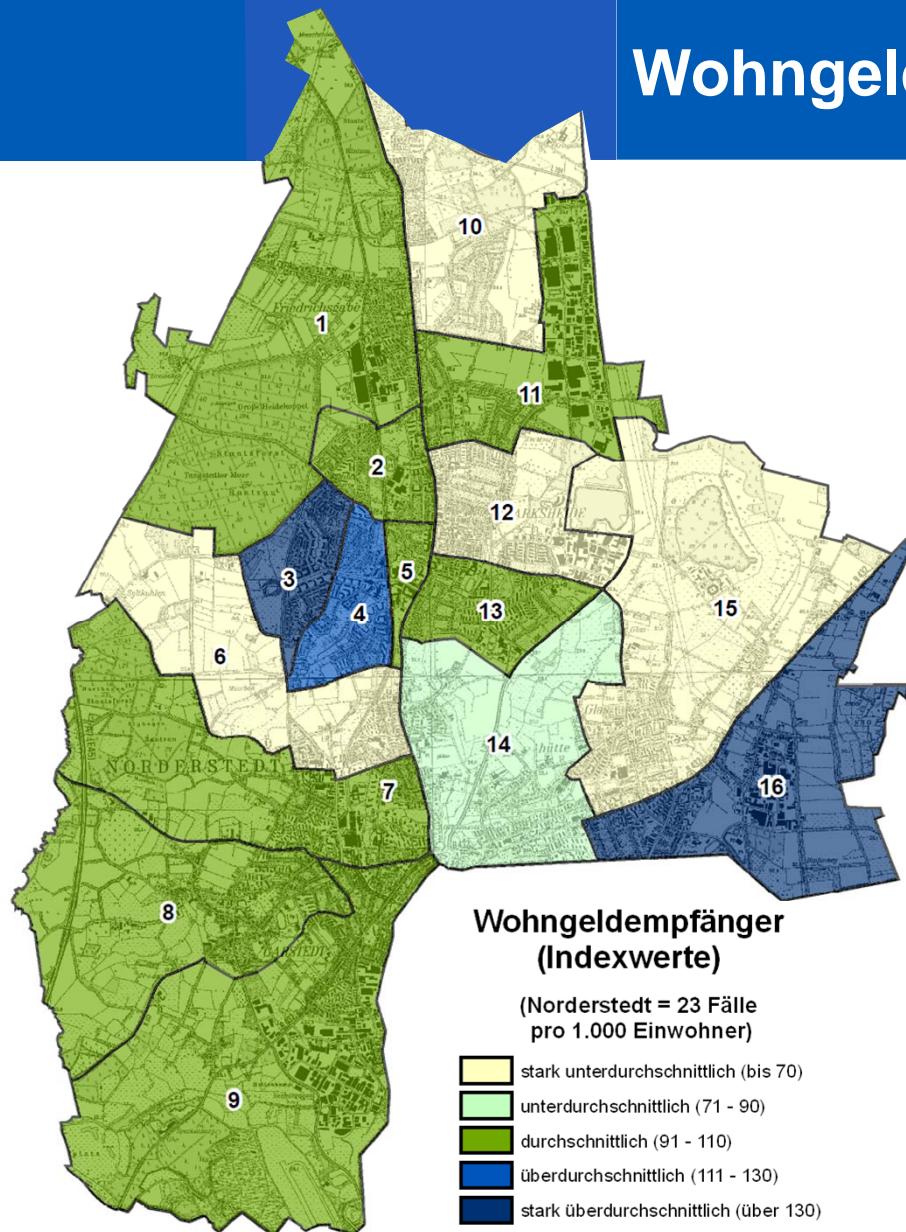
# Geförderte Wohnungen - Bestandsentwicklung



Quelle: Stadt Norderstedt, FB Wohngeld



# Wohngeldempfänger



- 1.725 Personen oder 2,3 % aller Norderstedter erhalten Wohngeld
- Hohe Werte in Norderstedt-Mitte (4,8 %) und Glashütte Süd (3,1 %)
- Hintergrund: Hoher Anteil Sozialwohnungen/Arbeitslose

- |                          |                            |
|--------------------------|----------------------------|
| 1 Friedrichsgabe Nord    | 9 Garstedt Süd             |
| 2 Friedrichsgabe Süd     | 10 Harksheide Nord         |
| 3 Norderstedt-Mitte West | 11 Harksheide Harckesheyde |
| 4 Norderstedt-Mitte      | 12 Harksheide Falkenhorst  |
| 5 Norderstedt-Mitte Ost  | 13 Harksheide Markt        |
| 6 Garstedt Richtweg      | 14 Harksheide Süd          |
| 7 Garstedt Zentrum       | 15 Glashütte Nord          |
| 8 Garstedt Altes Dorf    | 16 Glashütte Süd           |

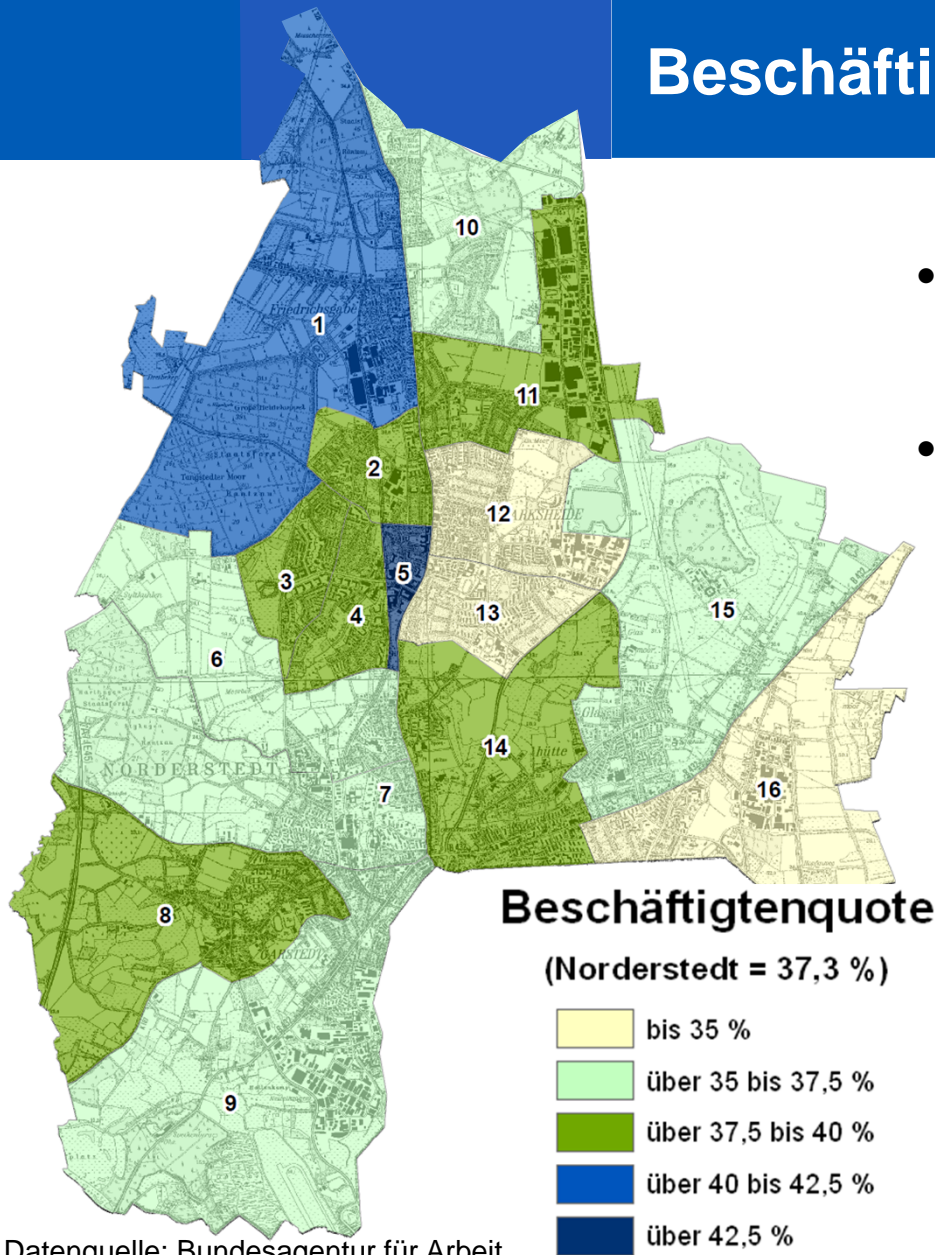
Quelle: Stadt Norderstedt, FB Wohngeld





# Arbeitsmarkt und Beschäftigung

# Beschäftigtenquote



- Der Anteil der Beschäftigten an der Bevölkerung: 37 %
- Beschäftigungsquote abhängig von der Altersstruktur und weniger von der Arbeitslosenquote

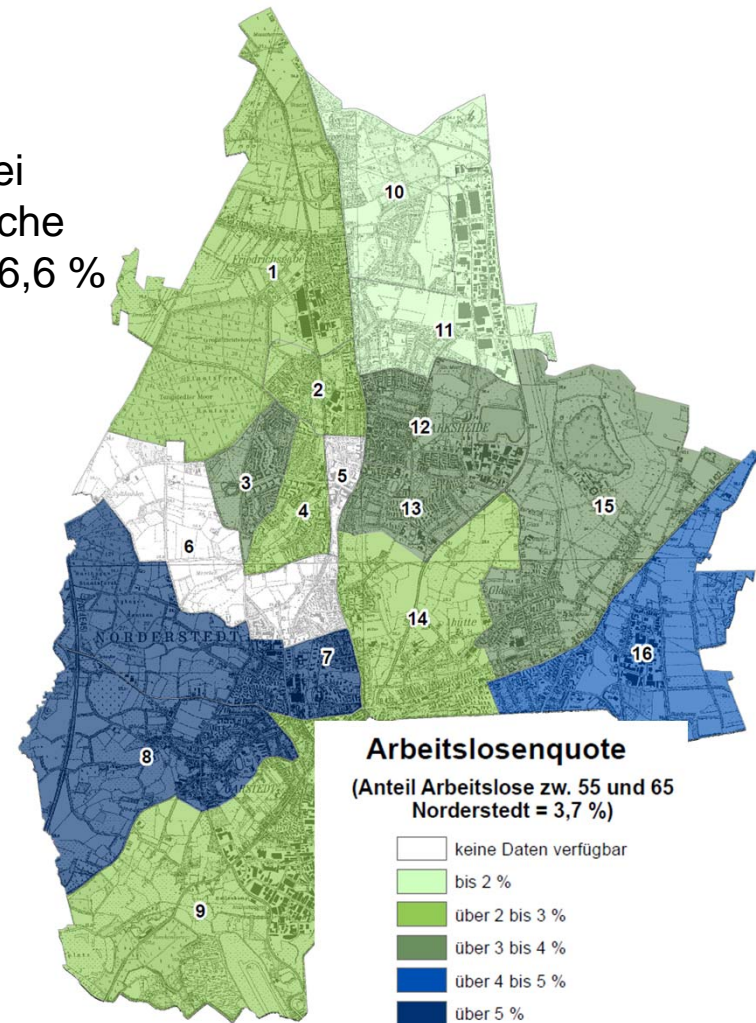
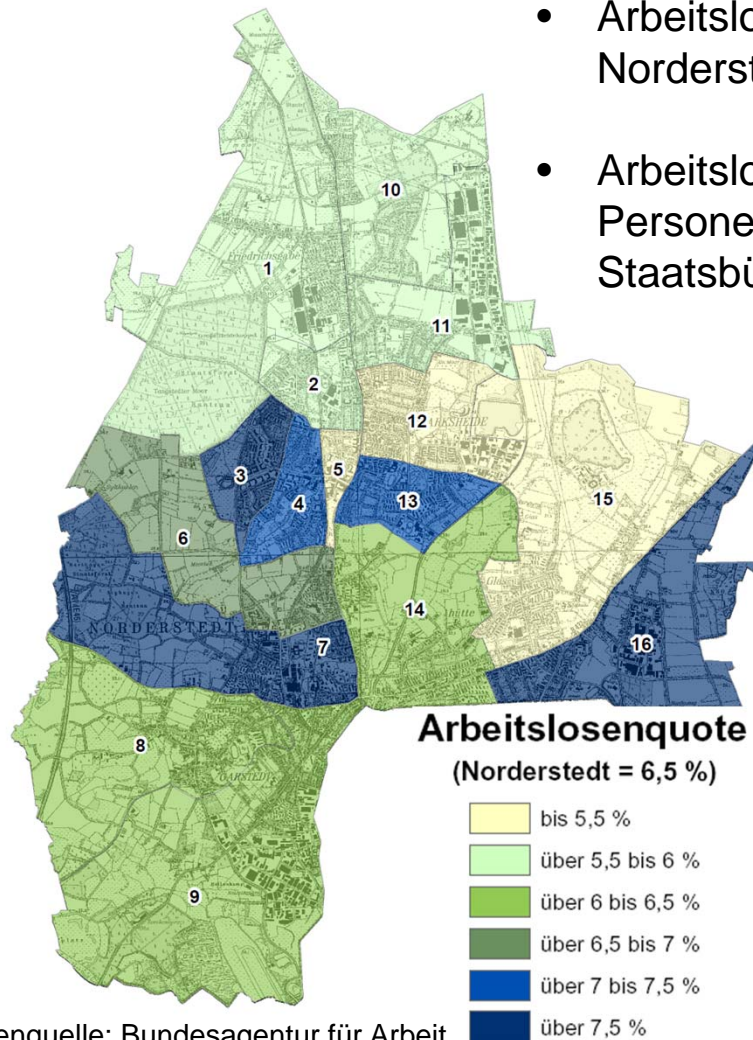
- |                          |                            |
|--------------------------|----------------------------|
| 1 Friedrichsgabe Nord    | 9 Garstedt Süd             |
| 2 Friedrichsgabe Süd     | 10 Harksheide Nord         |
| 3 Norderstedt-Mitte West | 11 Harksheide Harckesheyde |
| 4 Norderstedt-Mitte      | 12 Harksheide Falkenhorst  |
| 5 Norderstedt-Mitte Ost  | 13 Harksheide Markt        |
| 6 Garstedt Richtweg      | 14 Harksheide Süd          |
| 7 Garstedt Zentrum       | 15 Glashütte Nord          |
| 8 Garstedt Altes Dorf    | 16 Glashütte Süd           |

Datenquelle: Bundesagentur für Arbeit



# Arbeitslosenquote

- Arbeitslosenquote  
Norderstedt: 6,5 %
- Arbeitslosenquoten bei  
Personen ohne deutsche  
Staatsbürgerschaft: 16,6 %



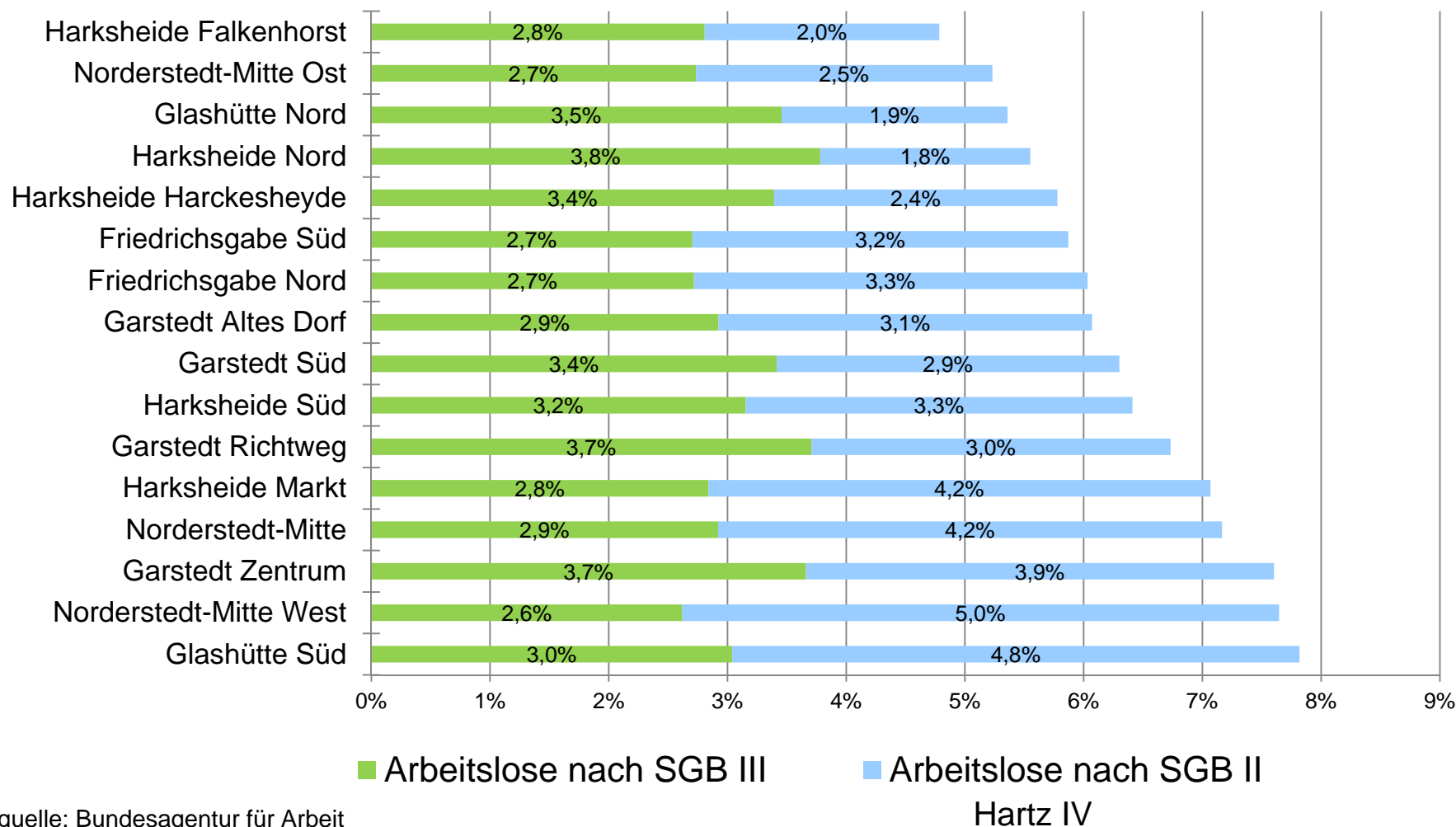
Datenquelle: Bundesagentur für Arbeit





# Arbeitslosenquote

- Differenziert nach SGB III und SGB II (Hartz IV) -



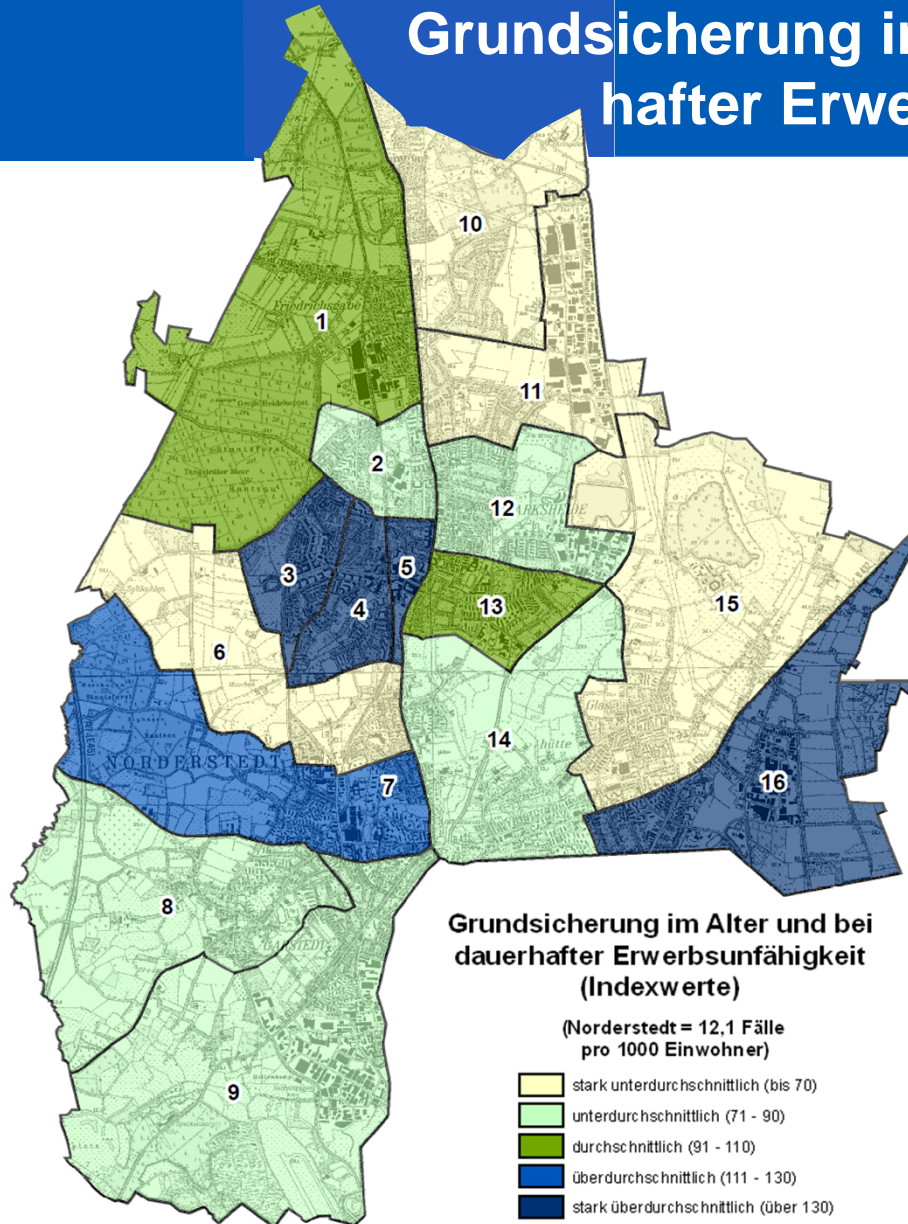
Datenquelle: Bundesagentur für Arbeit





## Soziale Sicherung

# Grundsicherung im Alter und bei dauerhafter Erwerbsunfähigkeit

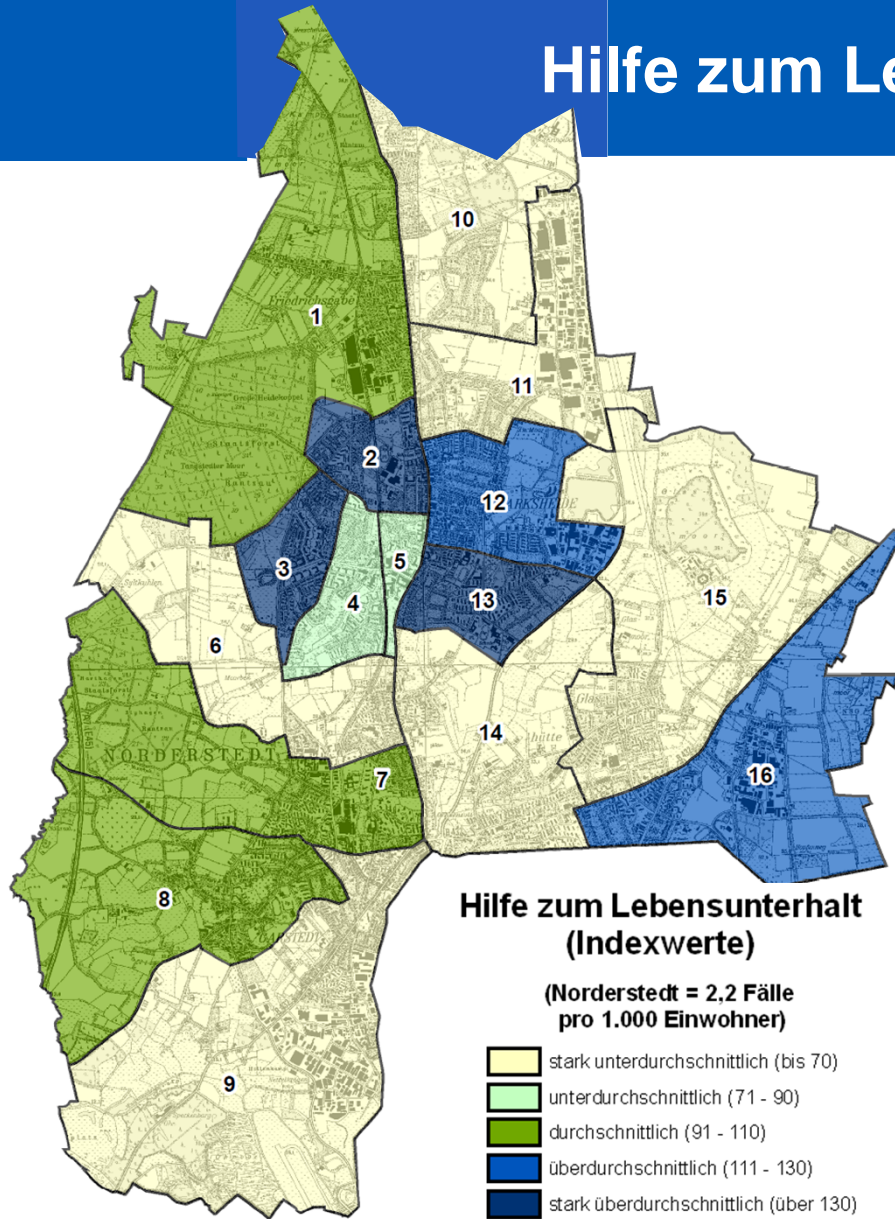


- 500 Fälle registriert
- 7 Fälle pro 1.000 Einwohner (zum Vergleich: Kreis Segeberg, trotz jüngerer Bevölkerung, 10 von 1.000 Personen)
- Einflussfaktoren:  
Sozialwohnungsbestand, Altersstruktur

- |                          |                            |
|--------------------------|----------------------------|
| 1 Friedrichsgabe Nord    | 9 Garstedt Süd             |
| 2 Friedrichsgabe Süd     | 10 Harksheide Nord         |
| 3 Norderstedt-Mitte West | 11 Harksheide Harckesheyde |
| 4 Norderstedt-Mitte      | 12 Harksheide Falkenhorst  |
| 5 Norderstedt-Mitte Ost  | 13 Harksheide Markt        |
| 6 Garstedt Richtweg      | 14 Harksheide Süd          |
| 7 Garstedt Zentrum       | 15 Glashütte Nord          |
| 8 Garstedt Altes Dorf    | 16 Glashütte Süd           |

Datenquelle: Stadt Norderstedt





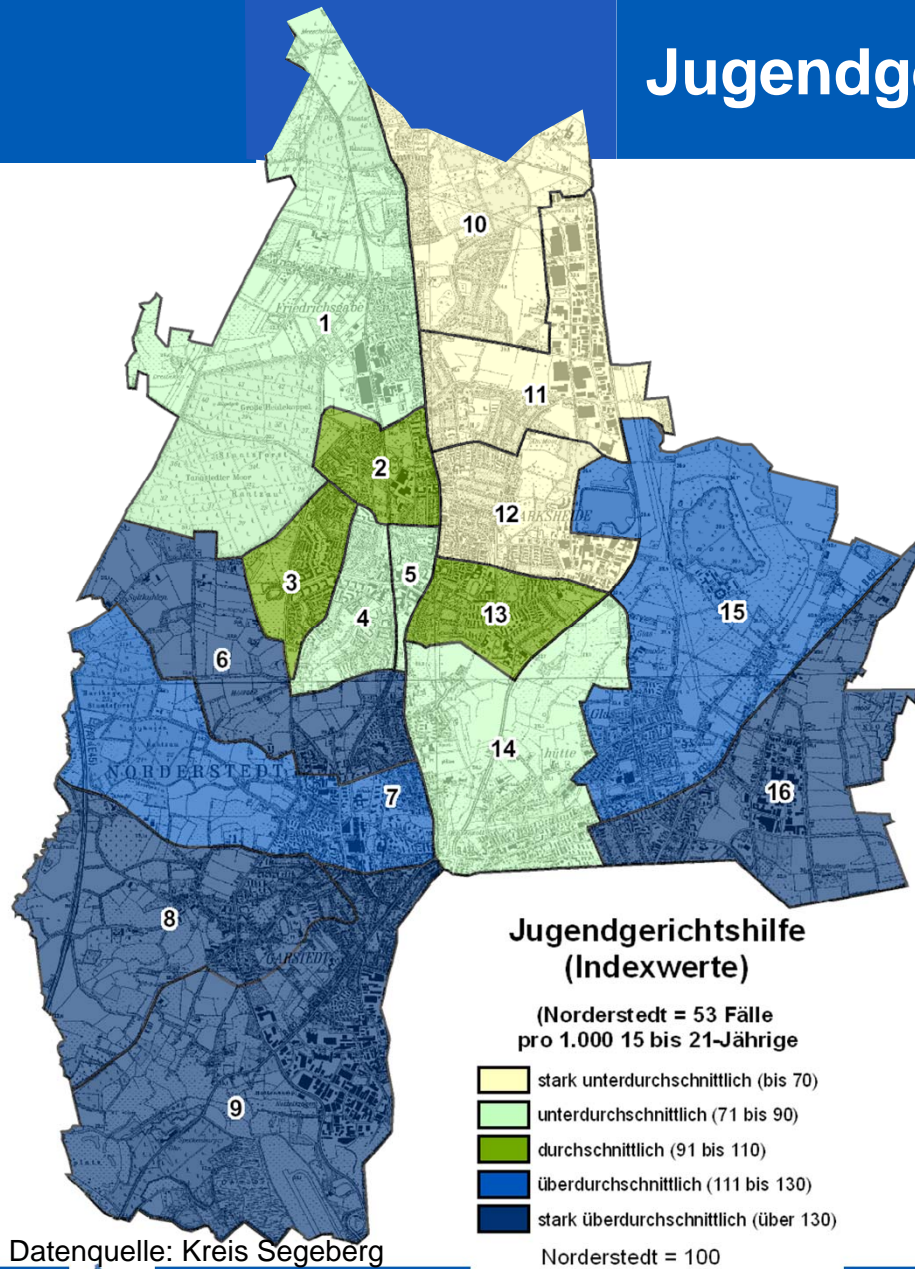
- 166 Fälle registriert
- 2 Fälle pro 1.000 Einwohner
- Einflussfaktoren:  
Sozialwohnungsbestand, preisgünstiger Wohnraum

- |                          |                            |
|--------------------------|----------------------------|
| 1 Friedrichsgabe Nord    | 9 Garstedt Süd             |
| 2 Friedrichsgabe Süd     | 10 Harksheide Nord         |
| 3 Norderstedt-Mitte West | 11 Harksheide Harckesheyde |
| 4 Norderstedt-Mitte      | 12 Harksheide Falkenhorst  |
| 5 Norderstedt-Mitte Ost  | 13 Harksheide Markt        |
| 6 Garstedt Richtweg      | 14 Harksheide Süd          |
| 7 Garstedt Zentrum       | 15 Glashütte Nord          |
| 8 Garstedt Altes Dorf    | 16 Glashütte Süd           |

Datenquelle: Stadt Norderstedt



# Jugendgerichtshilfe



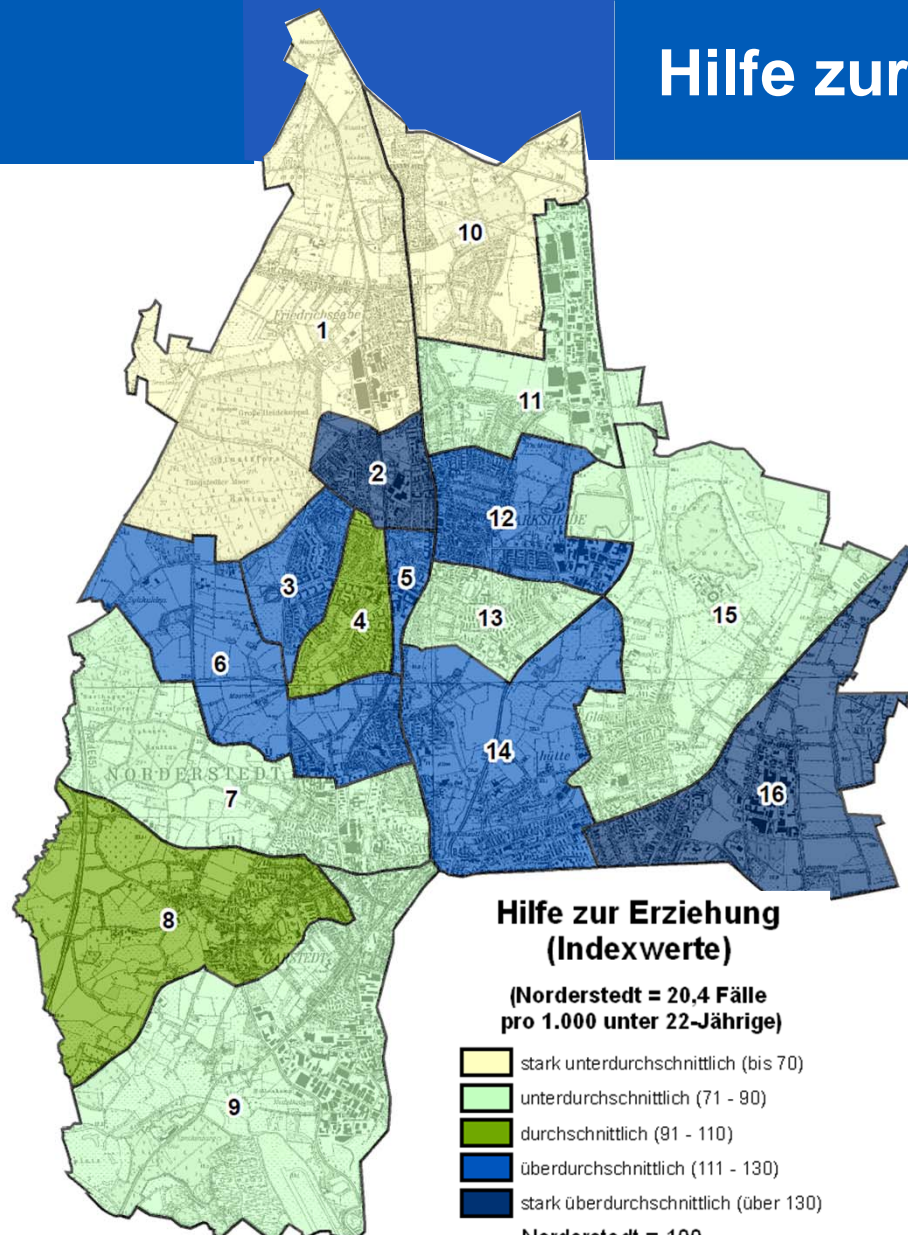
- Nord-Süd Gefälle
- Kein Zusammenhang mit Migrationshintergrund erkennbar

- |                          |                            |
|--------------------------|----------------------------|
| 1 Friedrichsgabe Nord    | 9 Garstedt Süd             |
| 2 Friedrichsgabe Süd     | 10 Harksheide Nord         |
| 3 Norderstedt-Mitte West | 11 Harksheide Harckesheyde |
| 4 Norderstedt-Mitte      | 12 Harksheide Falkenhorst  |
| 5 Norderstedt-Mitte Ost  | 13 Harksheide Markt        |
| 6 Garstedt Richtweg      | 14 Harksheide Süd          |
| 7 Garstedt Zentrum       | 15 Glashütte Nord          |
| 8 Garstedt Altes Dorf    | 16 Glashütte Süd           |

Datenquelle: Kreis Segeberg



# Hilfe zur Erziehung



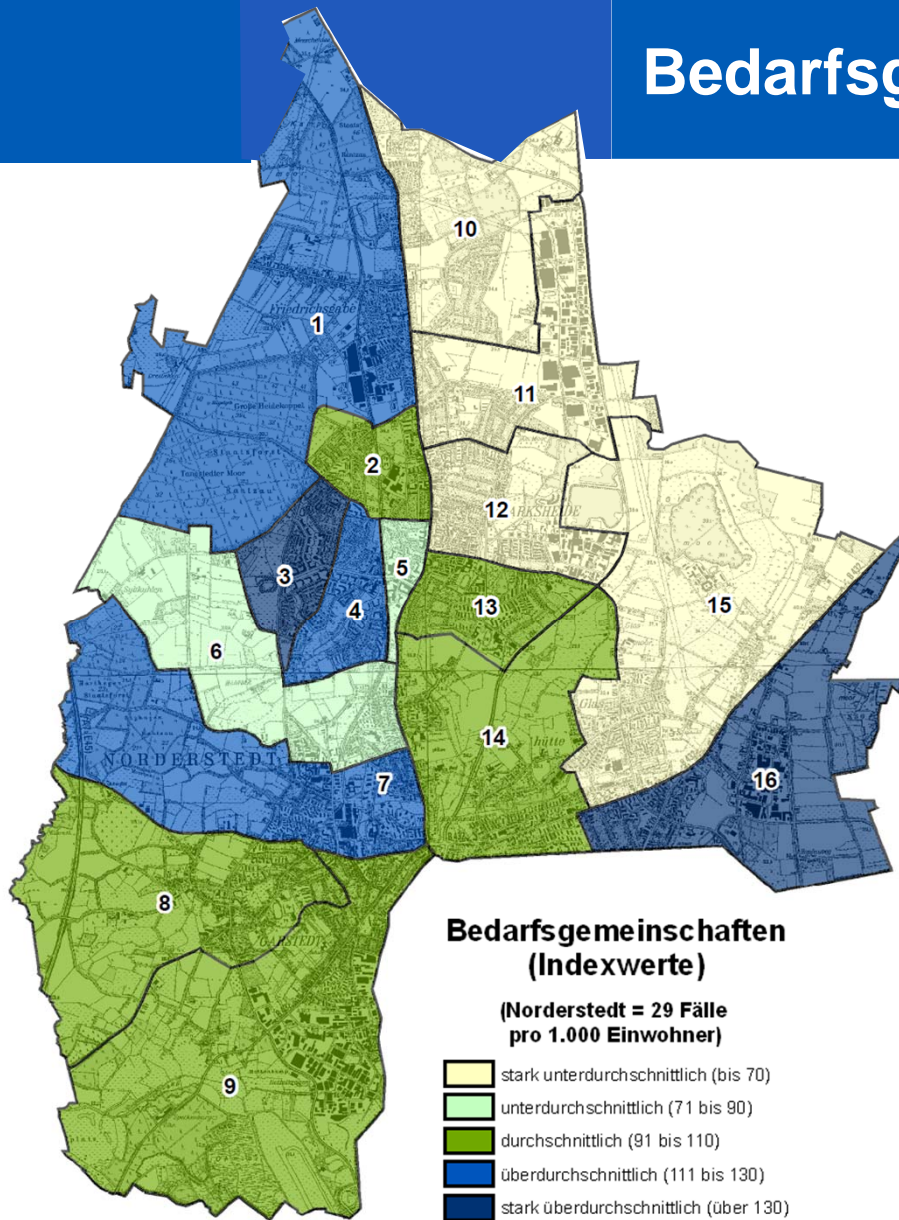
- Anspruch auf Hilfe, wenn eine dem Wohl des Kindes entsprechende Erziehung nicht gewährleistet ist
- Konzentrationen in Friedrichsgabe Süd sowie in Glashütte Süd
- Auffällige Korrelationen bestehen mit den Ausländer- und Arbeitslosenzahlen

- |                          |                            |
|--------------------------|----------------------------|
| 1 Friedrichsgabe Nord    | 9 Garstedt Süd             |
| 2 Friedrichsgabe Süd     | 10 Harksheide Nord         |
| 3 Norderstedt-Mitte West | 11 Harksheide Harckesheyde |
| 4 Norderstedt-Mitte      | 12 Harksheide Falkenhorst  |
| 5 Norderstedt-Mitte Ost  | 13 Harksheide Markt        |
| 6 Garstedt Richtweg      | 14 Harksheide Süd          |
| 7 Garstedt Zentrum       | 15 Glashütte Nord          |
| 8 Garstedt Altes Dorf    | 16 Glashütte Süd           |

Datenquelle: Kreis Segeberg

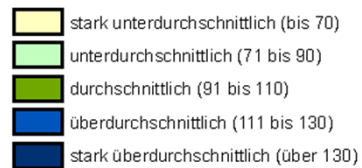


# Bedarfsgemeinschaften



## Bedarfsgemeinschaften (Indexwerte)

(Norderstedt = 29 Fälle pro 1.000 Einwohner)



Norderstedt = 100

- Konzentrationen in Norderstedt-Mitte sowie in Glashütte Süd

- |                          |                            |
|--------------------------|----------------------------|
| 1 Friedrichsgabe Nord    | 9 Garstedt Süd             |
| 2 Friedrichsgabe Süd     | 10 Harksheide Nord         |
| 3 Norderstedt-Mitte West | 11 Harksheide Harckesheyde |
| 4 Norderstedt-Mitte      | 12 Harksheide Falkenhorst  |
| 5 Norderstedt-Mitte Ost  | 13 Harksheide Markt        |
| 6 Garstedt Richtweg      | 14 Harksheide Süd          |
| 7 Garstedt Zentrum       | 15 Glashütte Nord          |
| 8 Garstedt Altes Dorf    | 16 Glashütte Süd           |

Datenquelle: Stadt Norderstedt





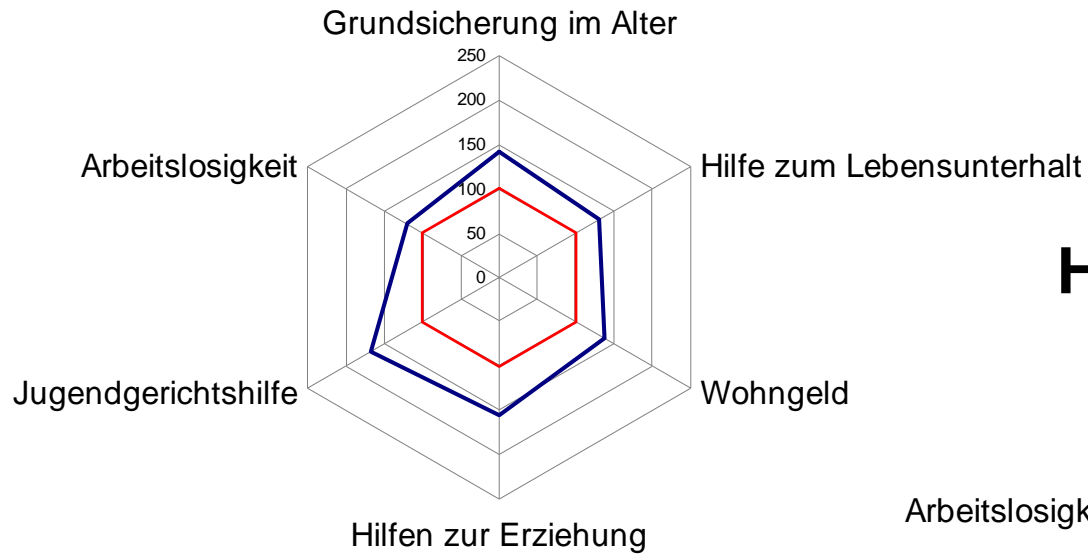
## Zusammenfassung



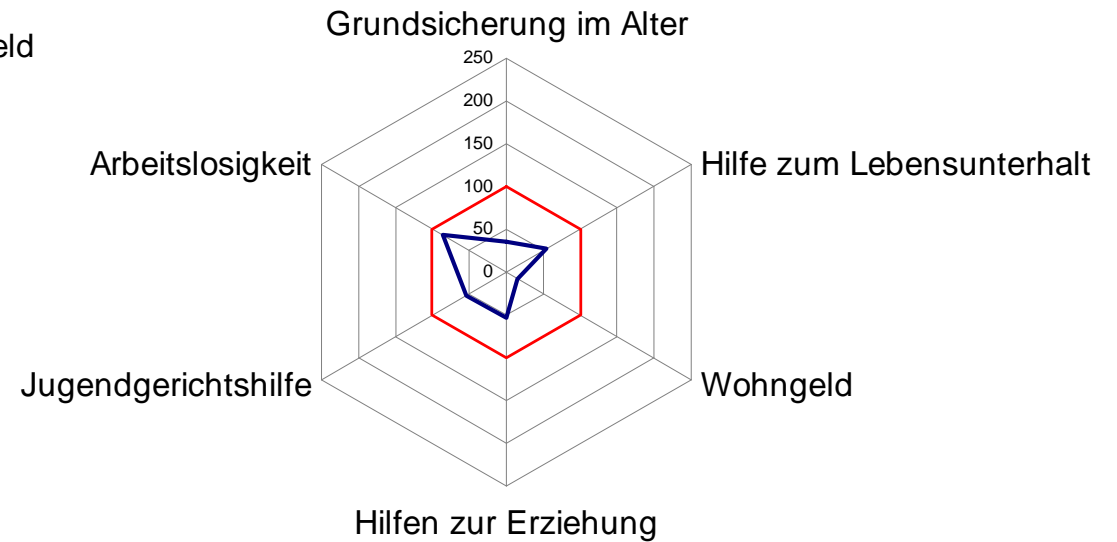


# Beispiel: Gebietsprofile I

## Glashütte Süd

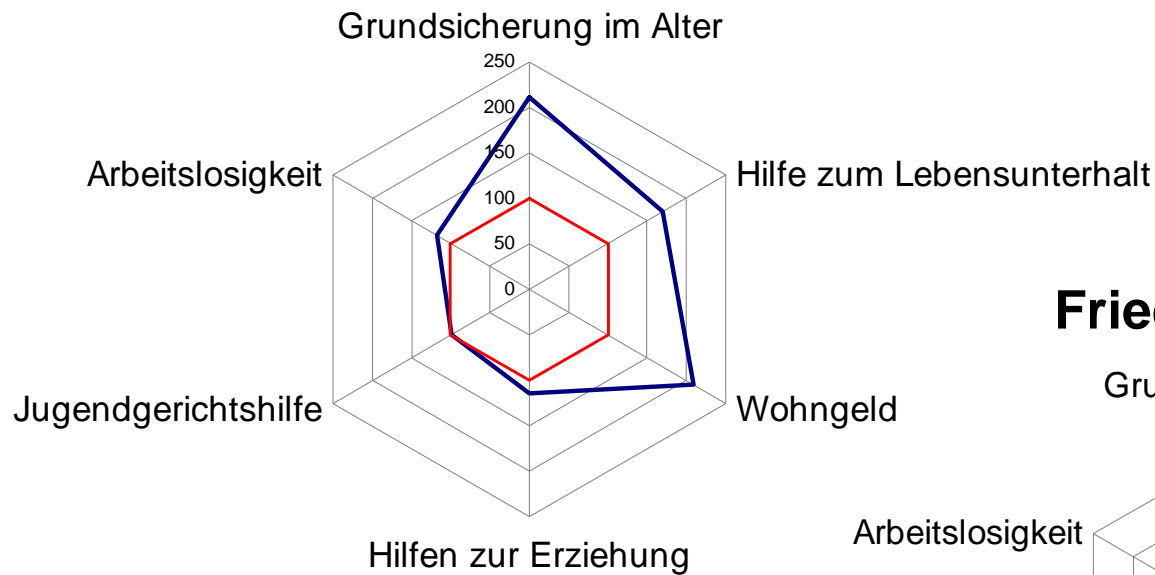


## Harksheide Nord

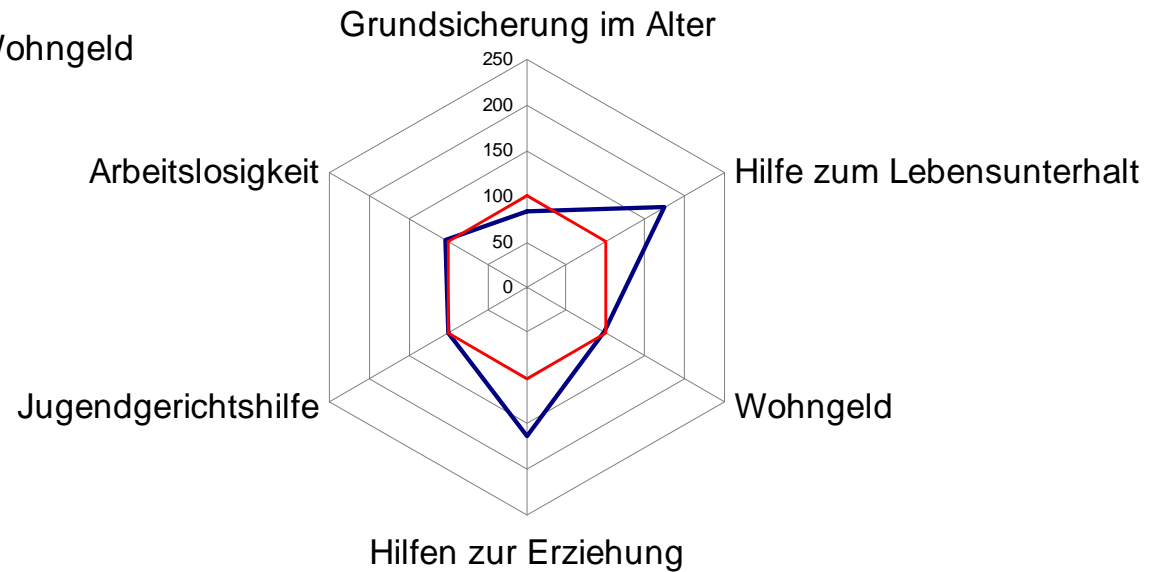


# Beispiel: Gebietsprofile II

## Norderstedt-Mitte West



## Friedrichsgabe Süd



# Übersicht

	Wanderungs- bewegungen	Geförderte Wohnungen	Arbeits- losigkeit gesamt	Arbeitslose +55- 65	Hilfe zur Erziehung	Jugend- gerichtshilfe	Familien- gerichtshilfe	Beratungsang- ebot	Hilfe zum Lebens unterhalt	Grundsicheru- ng im Alter und bei Erwerbsunf.	Hilfe zur Pflege
Friedrichsgabe Nord	+	+	○	+	+	+	+	○	○	○	-
Friedrichsgabe Süd	-	-	-	+	+	○	+	○	-	+	+
Norderstedt-Mitte West	+	-	-	○	-	○	-	-	-	-	-
Norderstedt- Mitte	-	-	-	+	○	+	○	-	+	-	○
Norderstedt-Mitte Ost	-	○	+		-	+	+	+	+	-	-
Garstedt Richtweg	+	+	+		-	-	-	-	+	+	+
Garstedt Zentrum	○	+	-	-	+	-	-	○	○	-	-
Garstedt Altes Dorf	+	+	○	-	○	-	-	○	○	+	+
Garstedt Süd	+	+	○	+	+	-	+	+	+	+	+
Harksheide Nord	+	+	+	+	+	+	○	+	+	+	+
Harksheide Harkesheyde	-	-	+	+	+	+	+	+	+	+	+
Harksheide Falkenhorst	-	+	+	○	-	+	+	+	-	+	+
Harksheide Markt	-	+	-	○	+	○	-	+	-	○	-
Harksheide Süd	-	+	○	+	-	+	○	+	+	+	+
Glashütte Nord	-	+	+	○	+	-	○	+	+	+	+
Glashütte Süd	+	○	-	-	-	-	○	-	-	-	-



- Arbeitslosenquote ist Schlüsselindikator
- Ausländische Bürger Norderstedts haben erhöhtes Arbeitslosigkeitsrisiko → hohe Armutsgefährdung
- Konzentration von Haushalten mit Migrationshintergrund immer noch Indiz für strukturschwächere Quartiere
- Sozialstruktur Norderstedts insgesamt unproblematisch
- Glashütte Süd einziger negativer Ausreißer
- Sozialbericht gewinnt durch Fortschreibung weiter an Qualität