



Betonung Auftaktbereich  
 Private Parkplätze  
 Bushaltestellenbuch Bestand  
 Querungshilfe  
 Bushaltestellenkap  
 BOULEVARD  
 Baumreihe und Längsparkstreifen

MEILENSTEIN  
 Querungshilfe  
 Seitliche Streifen aus lärmarmen/  
 lärminderndem Material  
 Integration der Bestandsbäume  
 Private Parkplätze  
 Mittelstreifen

Private Parkplätze  
 Querungshilfe  
 Privater Parkplatz/Langfristig öffentlicher  
 Freiraum mit integrierten Parkplätzen

Private Parkplätze  
 Baumreihe und Längsparkstreifen  
 Querungshilfe

Bushaltestellenkap  
 Querungshilfe  
 Baumreihe und Längsparkstreifen  
 Bushaltestellenkap  
 Private Parkplätze

Querungshilfe  
 Öffentliche Parkplätze  
 Integration der Bestandsbäume  
 Baumreihe und Längsparkstreifen

MEILENSTEIN  
 Querungshilfe  
 Mittelstreifen  
 Bushaltestellenkap  
 Integration der Bestandsbäume  
 Private Parkplätze

Bushaltestellenkap  
 Seitliche Streifen aus lärmarmen/  
 lärminderndem Material  
 Mittelstreifen

Querungshilfe  
 BOULEVARD  
 Öffentliche Parkplätze  
 Baumreihe und Längsparkstreifen  
 Private Parkplätze  
 Öffentliche Parkplätze

Bushaltestellenbuch (Bestand)  
 Betonung Auftaktbereich  
 Öffentlicher Freiraum mit  
 integriertem Baumbestand  
 Baumreihe und Längsparkstreifen

Private Parkplätze  
 Querungshilfe  
 Baumreihe und Längsparkstreifen

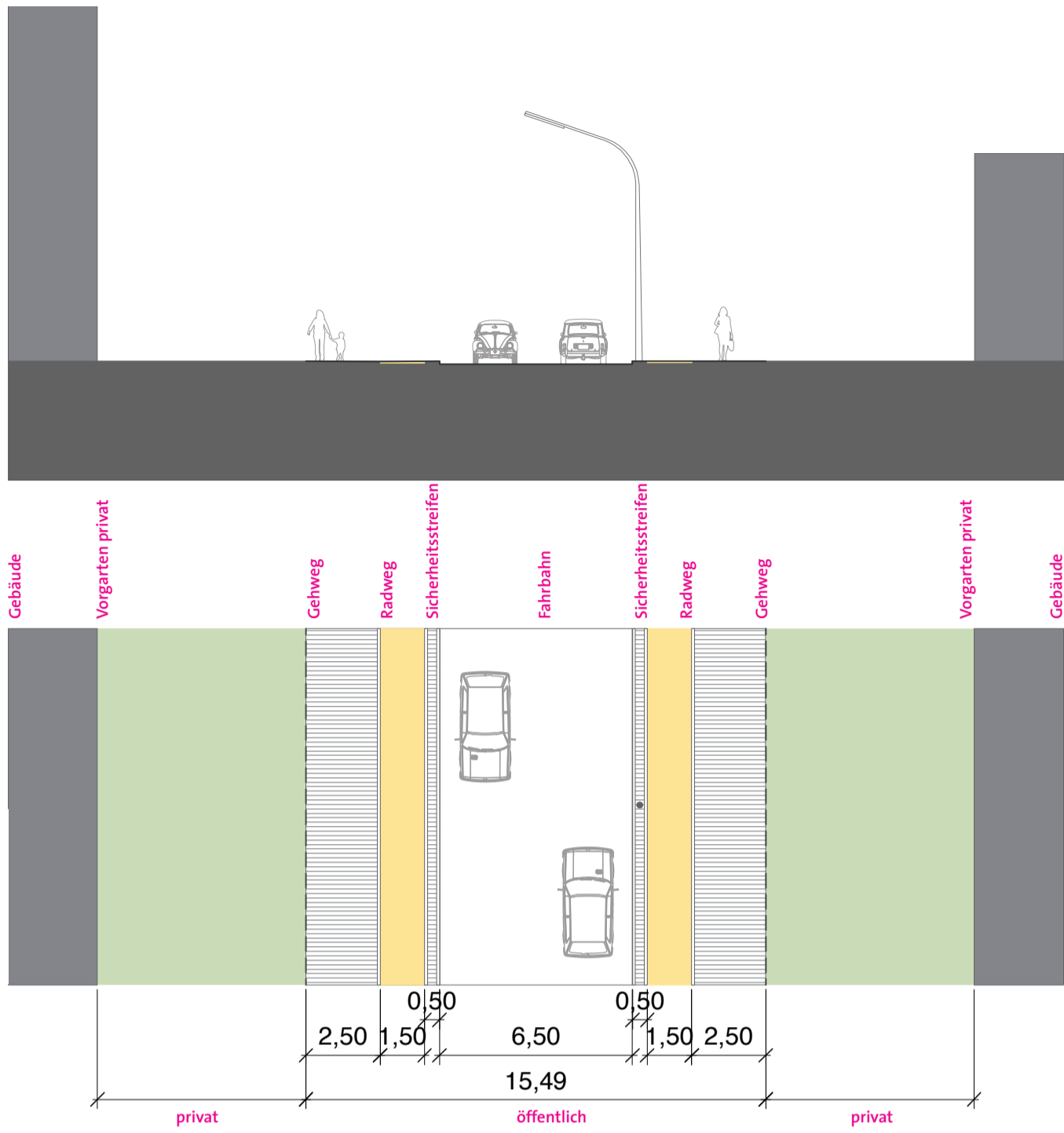
Bushaltestellenbuch (Bestand)



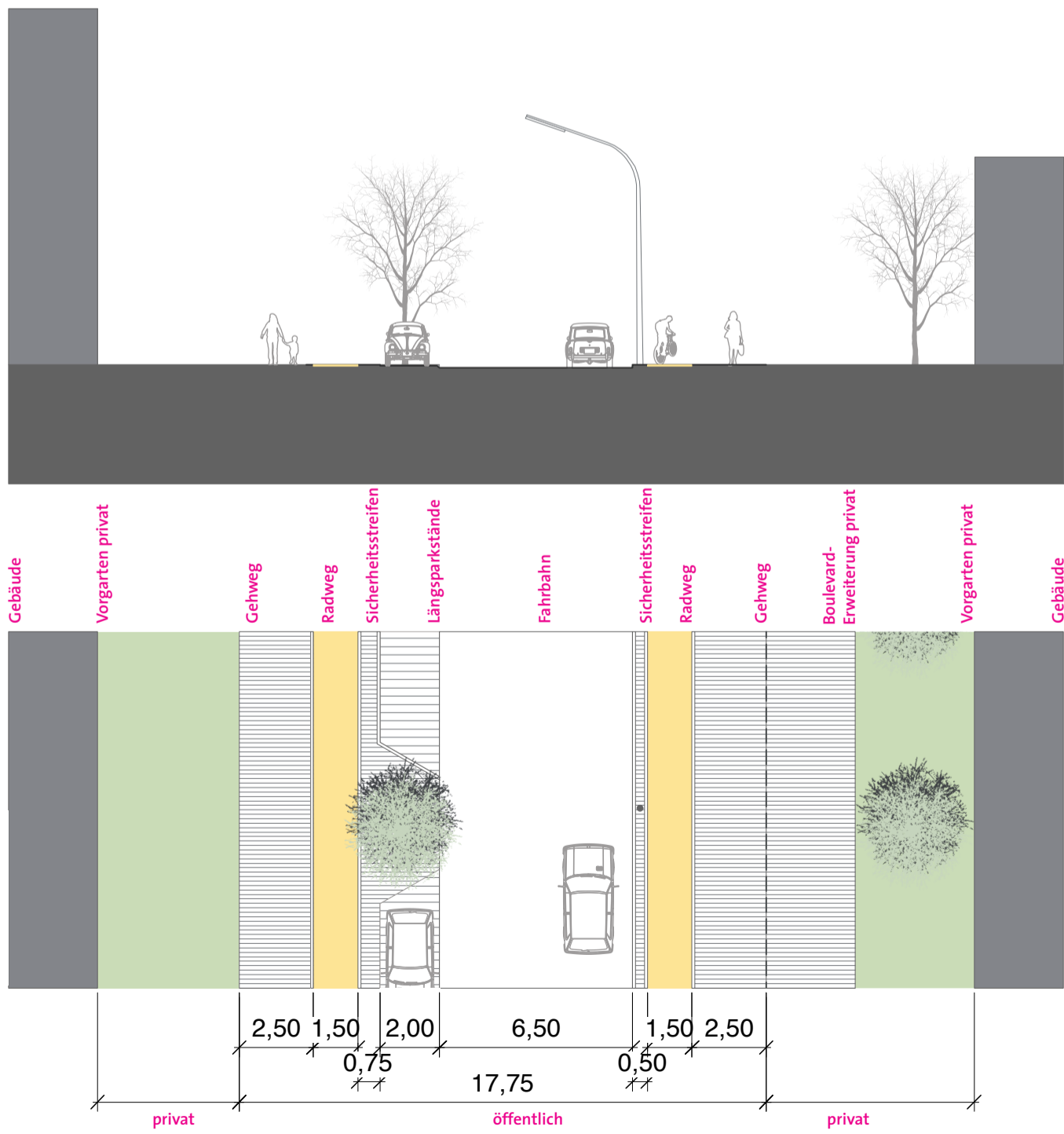
MitMachMeile Norderstedt  
**Lageplan zum Rahmenkonzept**



Angestrebtes  
Standard Straßenprofil  
M 1:200



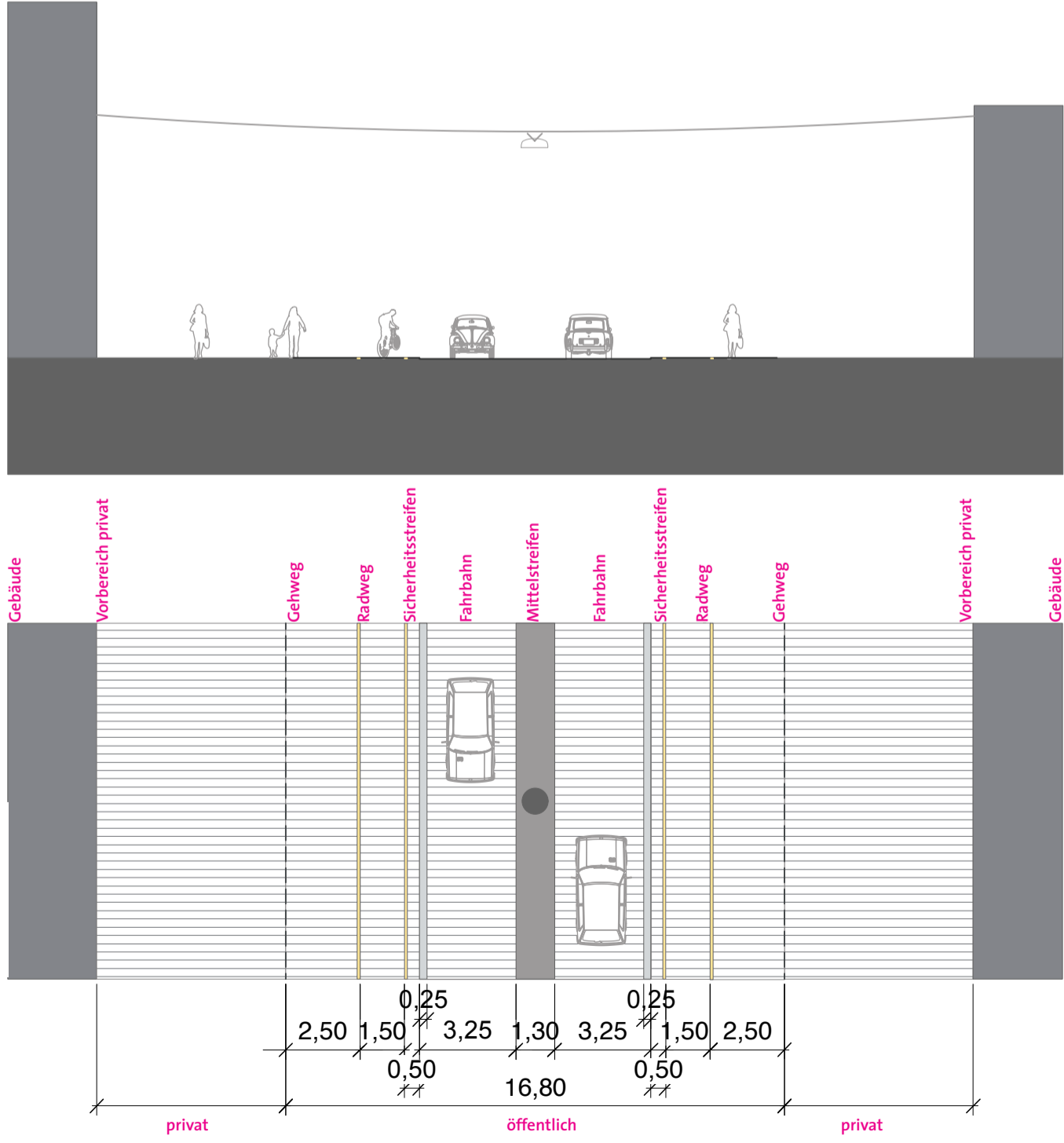
Angestrebtes  
Straßenprofil mit  
Längsparkern und Bäumen  
M 1:200



MitMachMeile Norderstedt  
**Prinzipanschnitte und -aufsichten zum Rahmenkonzept**



Bereich Meilenstein mit  
Boulevard-Erweiterung  
M 1:200



MitMachMeile Norderstedt  
**Prinzipsschnitte und -aufsichten zum Rahmenkonzept**