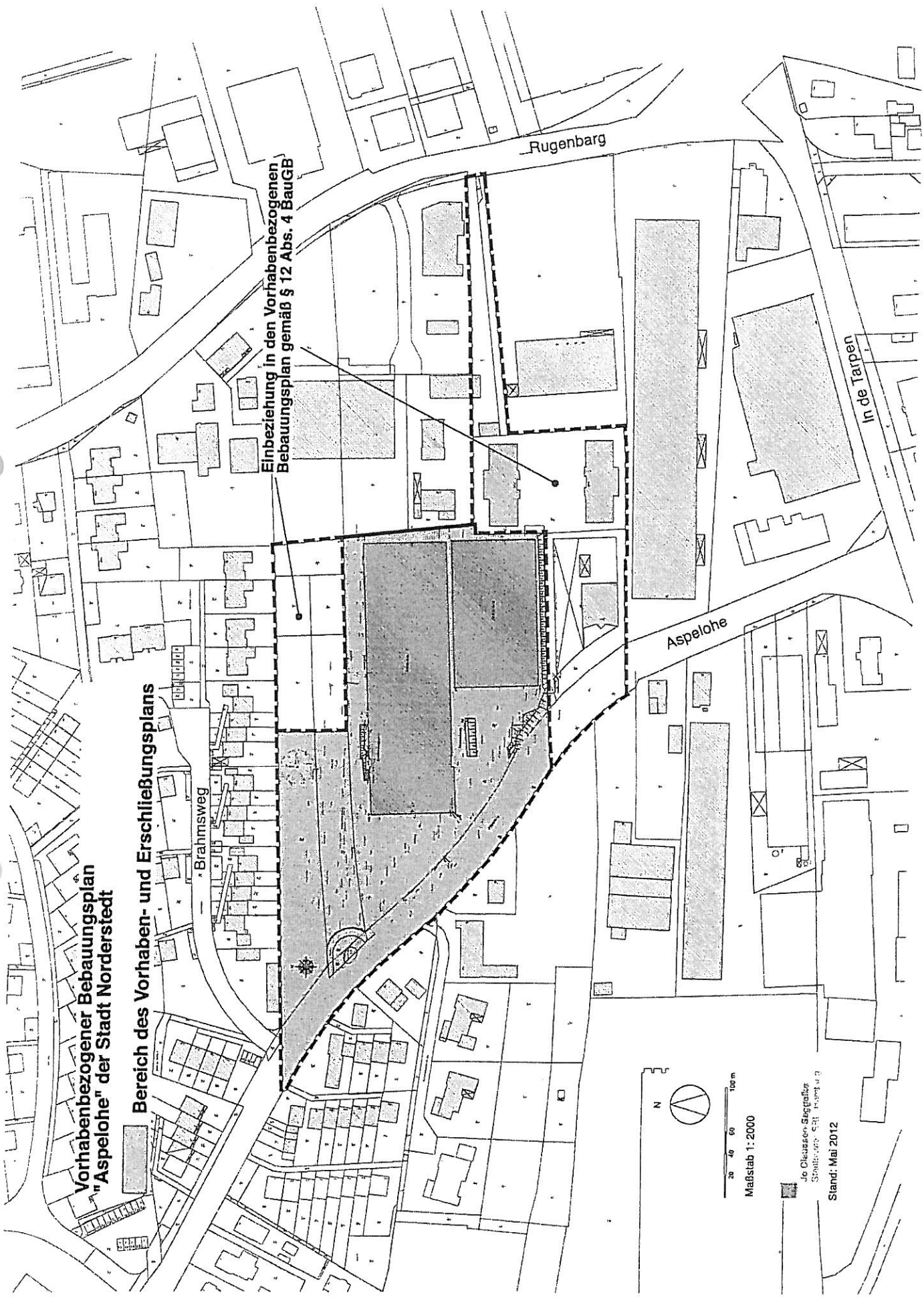


**Anlage 2:** zur Vorlage Nr.: B 12/0192/1 des Stuv am 17.01.2013

**Betreff:** Vorhabenbezogener Bebauungsplan Nr. 301 Norderstedt

**Hier:** Plangeltungsbereich des Vorhabenbezogenen Bebauungsplans



Vorhabenbezogener Bebauungsplan  
"Aspelohede" der Stadt Norderstedt

Bereich des Vorhaben- und Erschließungsplans

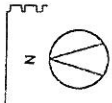
Brahmweg

Einbeziehung in den Vorhabenbezogenen  
Bebauungsplan gemäß § 12 Abs. 4 BauGB

Rugenberg

Aspelohede

In de Tarpen

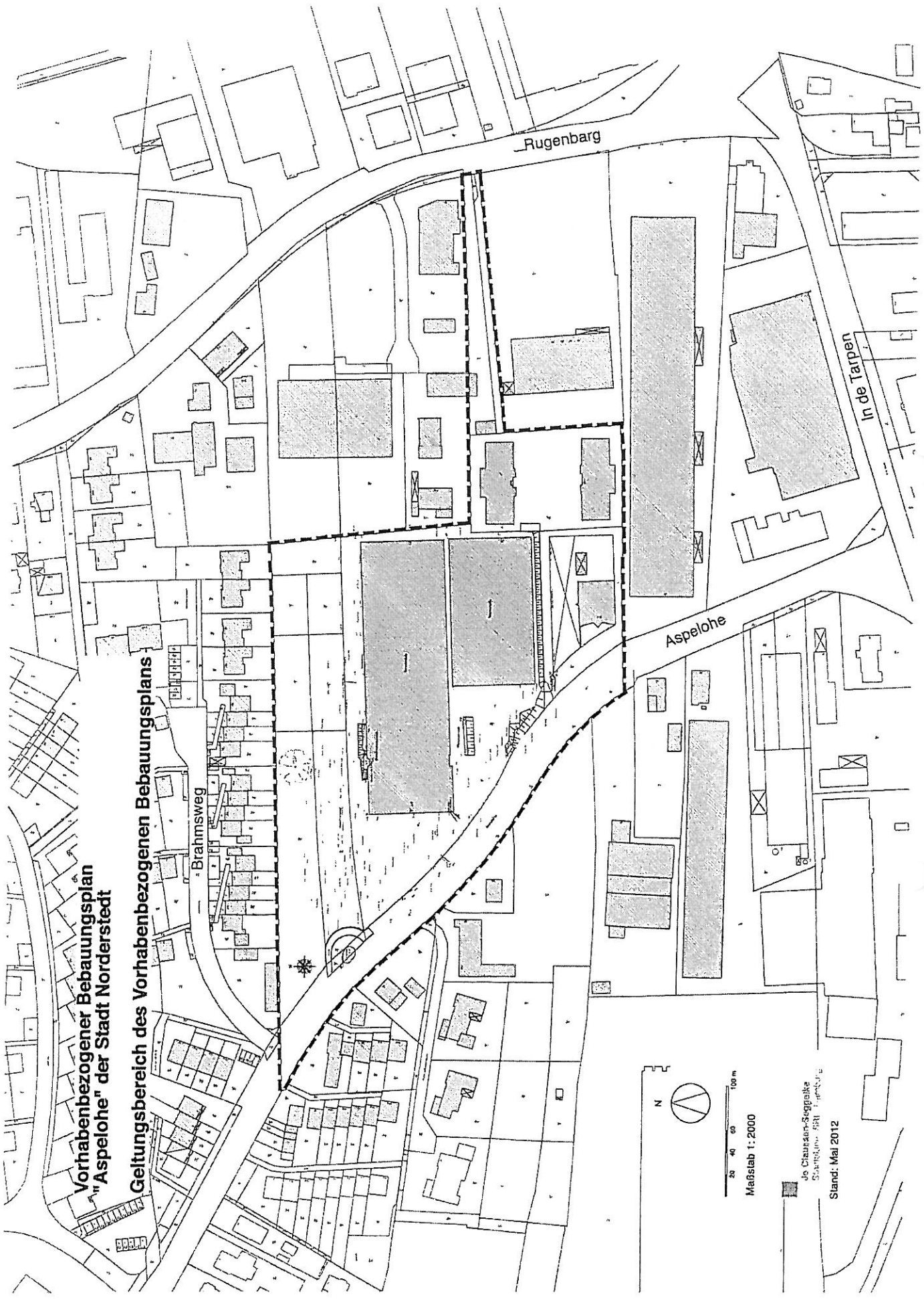


0 20 40 60 80 100 m

Maßstab 1:2000

Jo Okunzen-Bergeltes  
Stadtplan- und Kartographie

Stand: Mai 2012



**Vorhabenbezogener Bebauungsplan  
"Aspelohede" der Stadt Norderstedt**

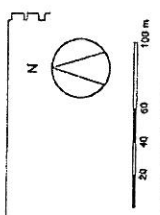
**Geltungsbereich des Vorhabenbezogenen Bebauungsplans**

Brahmweg

Rugenberg

Aspelohede

In de Tärpen



Maßstab 1: 2000

Jo Christian-Sieggelke  
Stadtplaner, FRV Tarpener Weg

Stand: Mai 2012