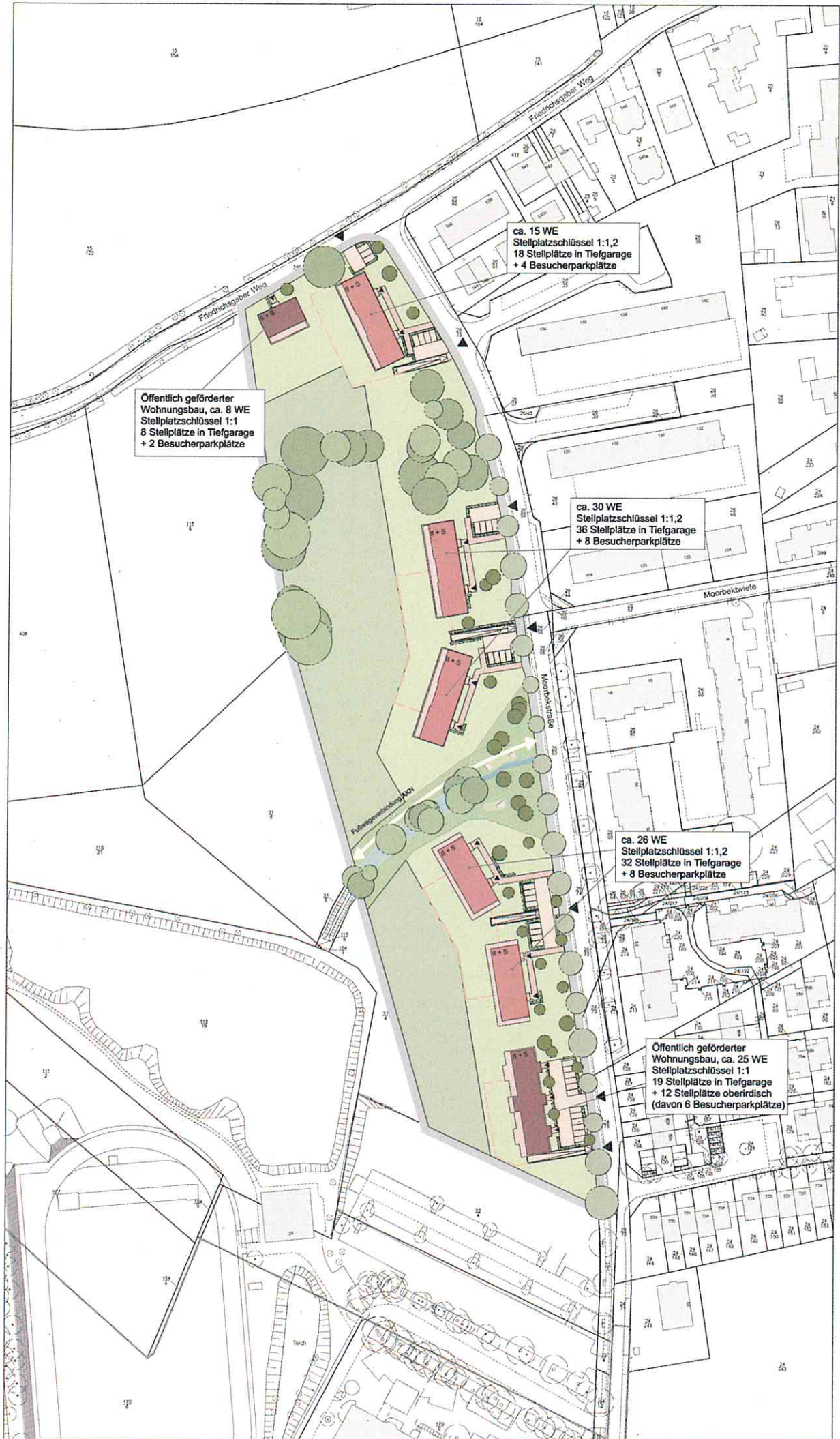


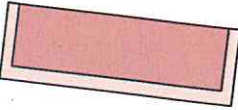







**Anlage 3:** zur Vorlage Nr.: B15/0225 des StuV am 04.06.2015

**Betreff:** Bebauungsplan Nr. 297 Norderstedt "Westlich Moorbekstraße"

**Hier:** Städtebauliches Konzept für das Gebiet des Bebauungsplanes  
(Stand 21.04.2015)



# Zeichenerklärung

Planzeichen	Erläuterung
	Mehrfamilienhäuser
	Mehrfamilienhäuser, öffentlich geförderter Wohnungsbau
II + S	II Vollgeschosse + Staffelgeschoss
	private Stellplätze
	Tiefgarage
	Öffentliche Grünfläche / Potentielle Ausgleichsfläche
	vorhandene Bäume
	mögliche neu gepflanzte Bäume - als Symbol
	Tiefgaragen-/ Stellplatzeinfahrten