


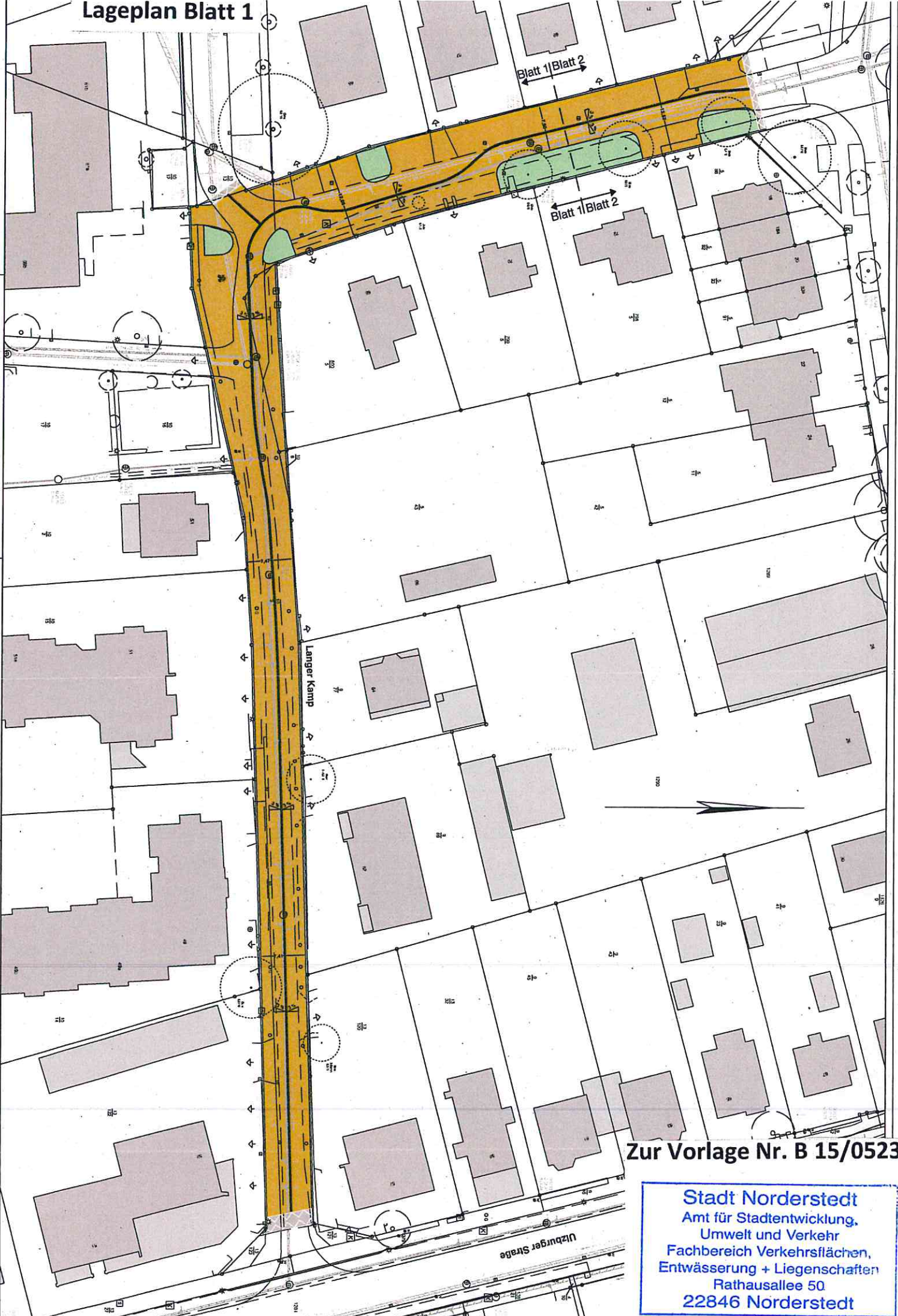
Zur Vorlage Nr. B 15/0523

Stadt Norderstedt
Amt für Stadtentwicklung,
Umwelt und Verkehr
Fachbereich Verkehrsflächen,
Entwässerung + Liegenschaften
Rathausallee 50
22846 Norderstedt

0 10 20 30 40 50 60 m

1:2000 

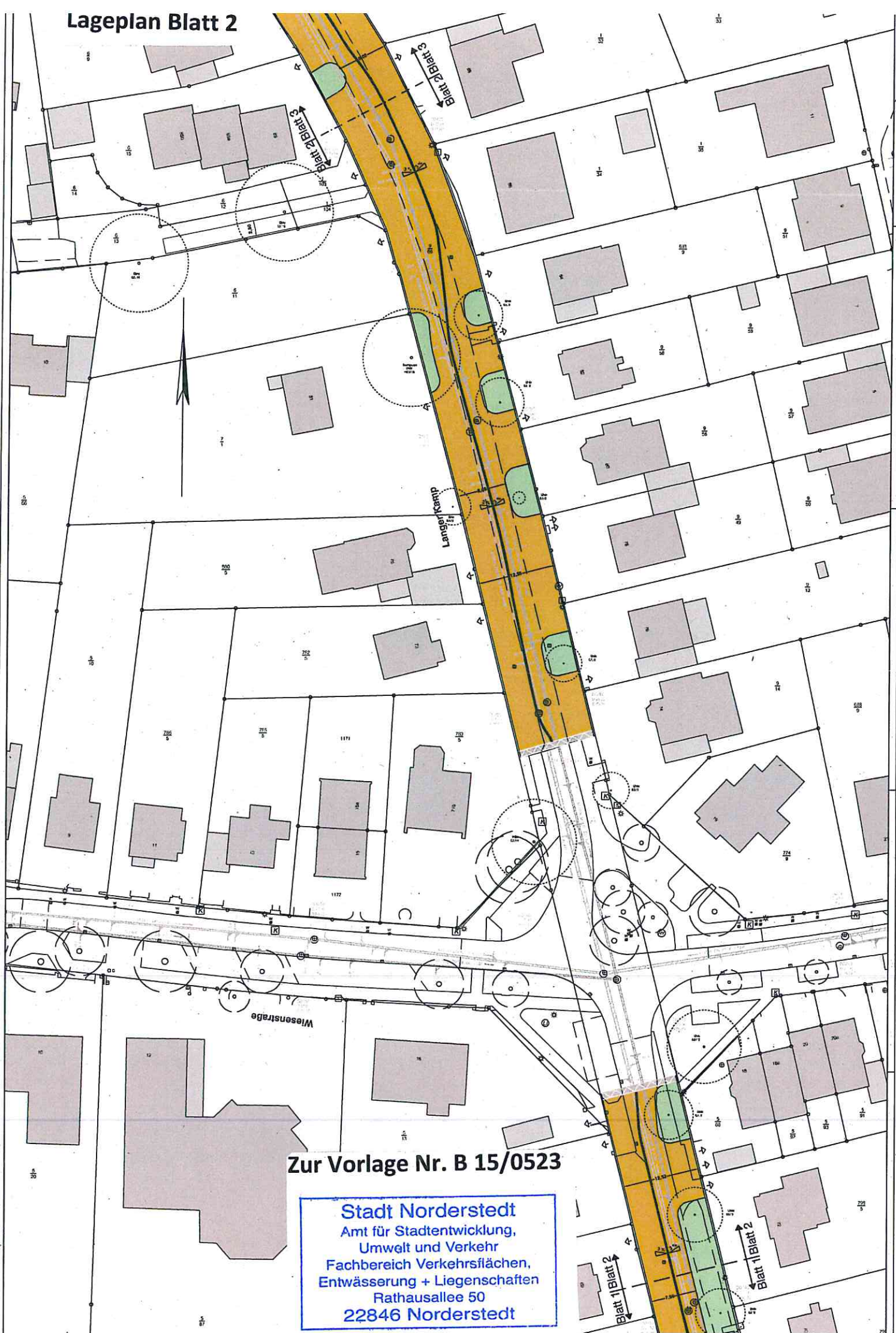
Lageplan Blatt 1



Zur Vorlage Nr. B 15/0523

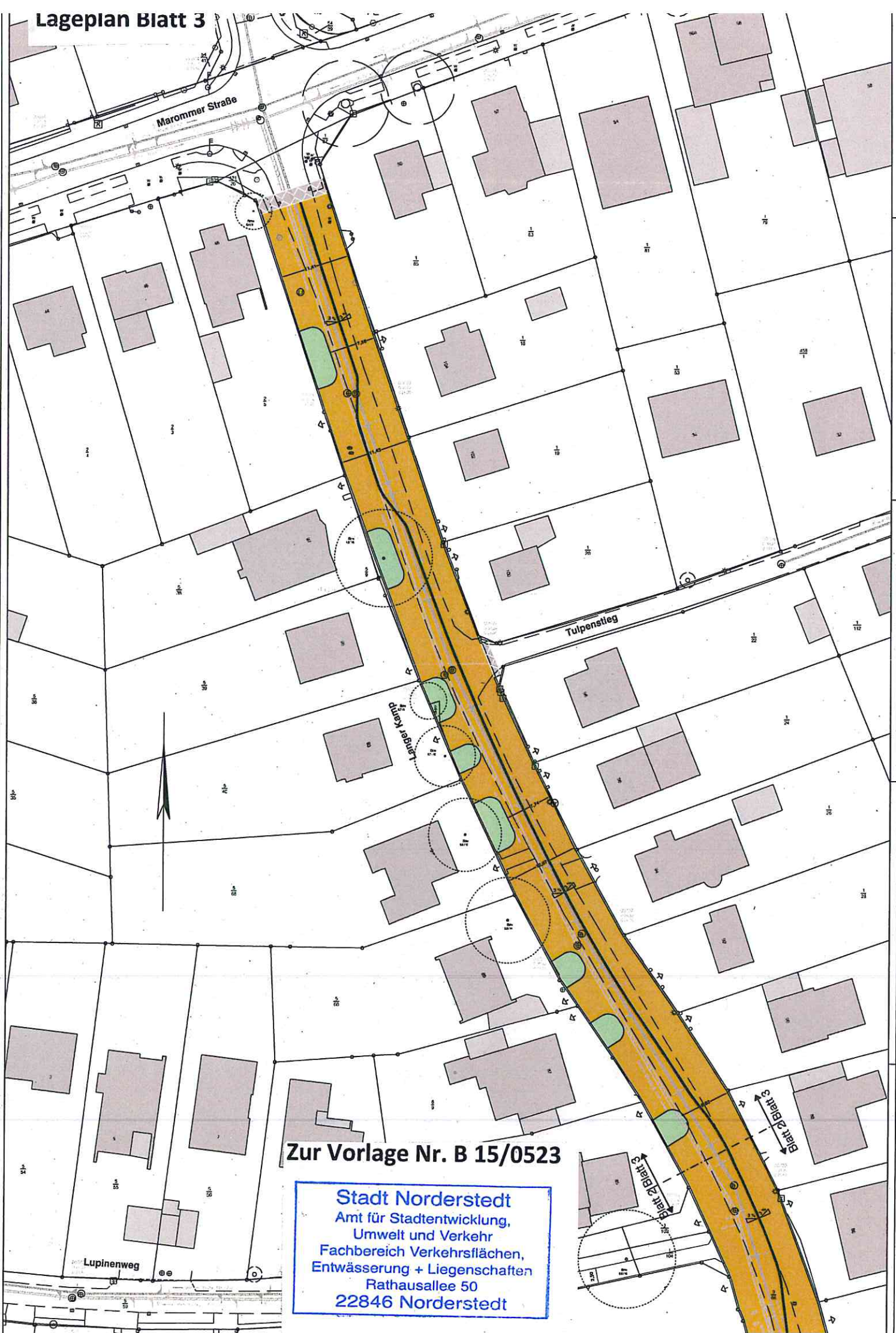
Stadt Norderstedt
Amt für Stadtentwicklung,
Umwelt und Verkehr
Fachbereich Verkehrsflächen,
Entwässerung + Liegenschaften
Rathausallee 50
22846 Norderstedt

Lageplan Blatt 2



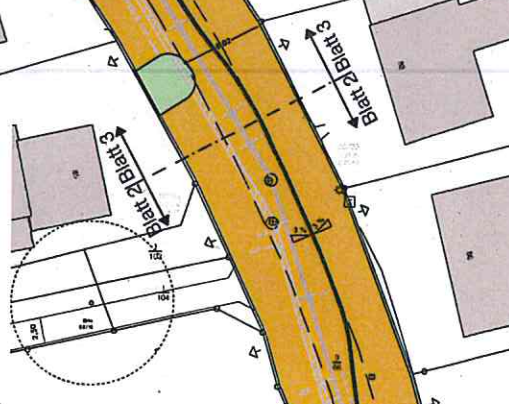
Zur Vorlage Nr. B 15/0523

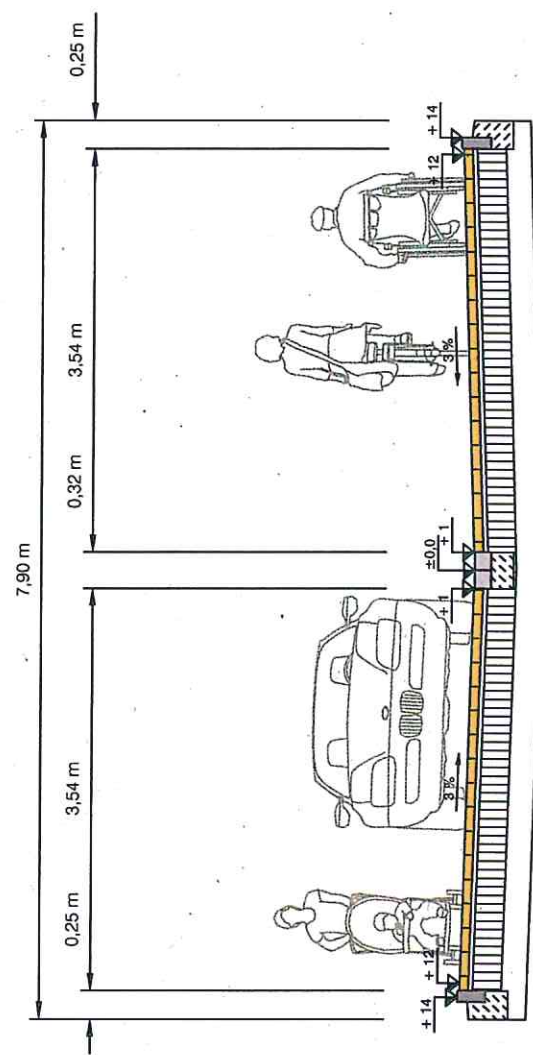
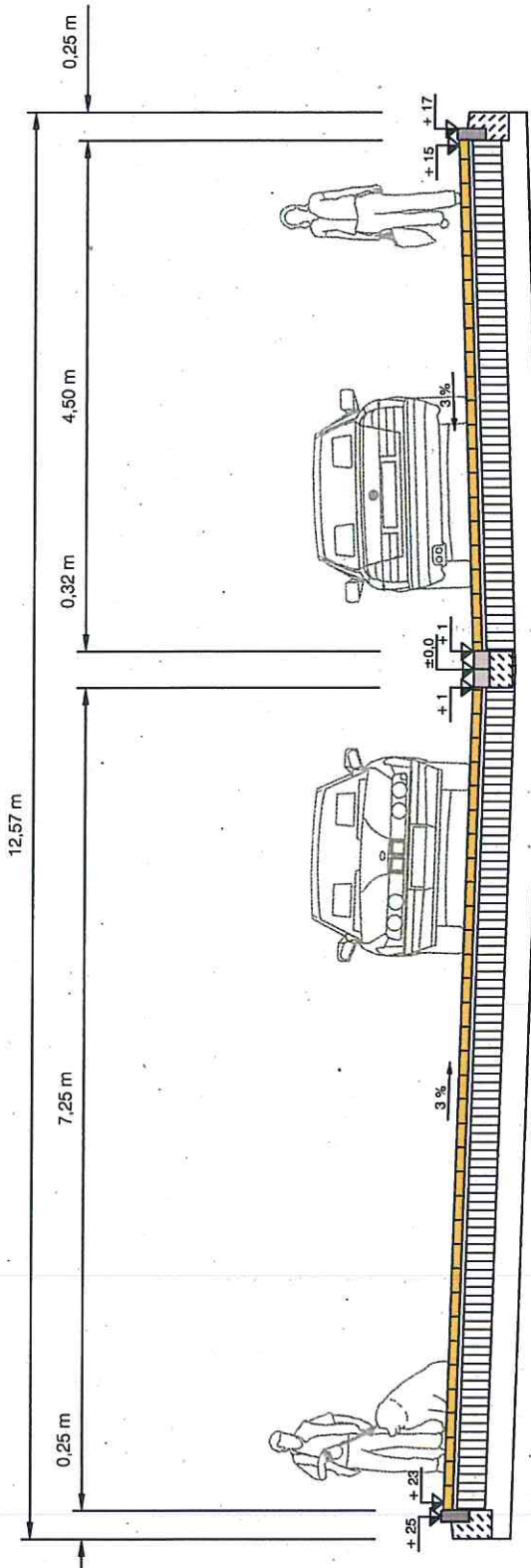
Stadt Norderstedt
Amt für Stadtentwicklung,
Umwelt und Verkehr
Fachbereich Verkehrsflächen,
Entwässerung + Liegenschaften
Rathausallee 50
22846 Norderstedt



Zur Vorlage Nr. B 15/0523

Stadt Norderstedt
Amt für Stadtentwicklung,
Umwelt und Verkehr
Fachbereich Verkehrsflächen,
Entwässerung + Liegenschaften
Rathausallee 50
22846 Norderstedt





Zur Vorlage Nr. B 15/0523

Stadt Norderstedt
 Amt für Stadtentwicklung,
 Umwelt und Verkehr
 Fachbereich Verkehrsflächen,
 Entwässerung + Liegenschaften
 Rathausallee 50
 22846 Norderstedt

Querschnitte