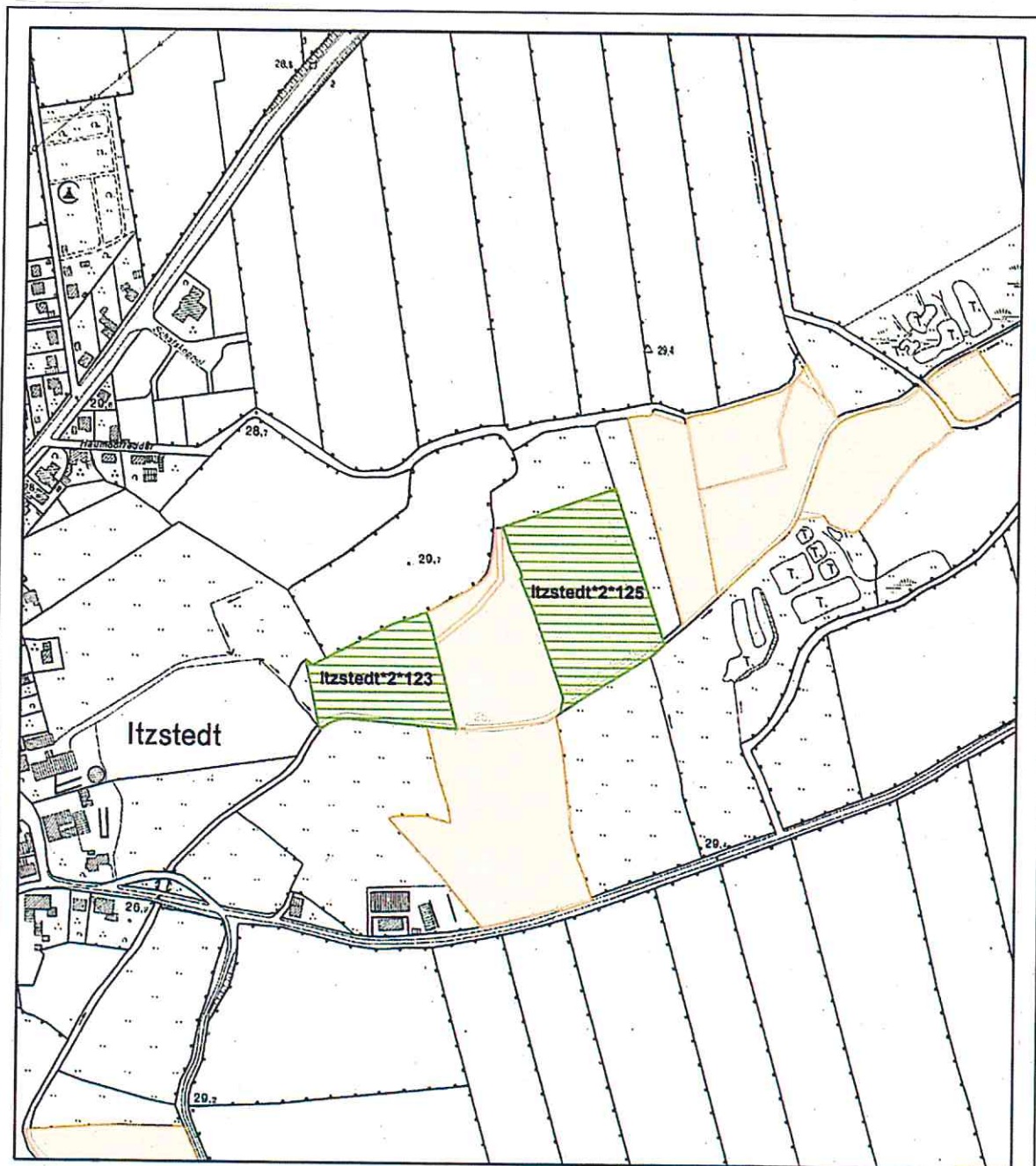


**Anlage 5:** zur Vorlage Nr.: B 16/0043 des Stuv am 18.02.2016

**Betreff:** Bebauungsplan Nr. 297



**Hier:** Lageplan Ausgleichsfläche

Übersicht Ökokonto 43-2 Norderbeste 2



Übersicht Ökokonto 43-2 Norderbeste 2

Legende

-  ÖK43-2 Norderbeste 2
-  sonstige Flächen Stiftung Naturschutz

1:5000

28.05.2013

Kartengrundlage: Rasterdaten (DGK5,TK25),  
Landesvermessungsamt SH



AUSGLEICHS  
AGENTUR  
Schleswig-Holstein



0 62,5 125  
Meter