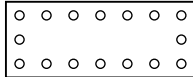


Planungen, Nutzungsregelungen, Maßnahmen und Flächen für Maßnahmen zum Schutz, zur Pflege und zur Entwicklung von Boden, Natur und Landschaft



Anpflanzungen von Bäumen, Sträuchern und sonstigen Bepflanzungen sowie Bindungen für Bepflanzungen und für die Erhaltung von Bäumen, Sträuchern und sonstigen Bepflanzungen sowie von Gewässern
Erhaltung von Bäumen

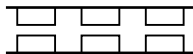
§ 9 Abs. 1 Nr. 25 BauGB
§ 9 Abs. 1 Nr. 25b BauGB



Umgrenzung von Flächen zum Anpflanzen von Bäumen, Sträuchern und sonstigen Bepflanzungen

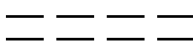
§ 9 Abs. 1 Nr. 25a BauGB

Sonstige Planzeichen



Mit Geh- (ge), Fahr- (fa) und Leitungsrechten (le) zu belastende Flächen

§ 9 Abs. 1 Nr. 21 und Abs. 6 BauGB



Mit Geh- (ge), Fahr- (fa) und Leitungsrechten (le) zu belastende Flächen

§ 9 Abs. 1 Nr. 21 und Abs. 6 BauGB



Lärmpegelbereich III



Lärmpegelbereich IV



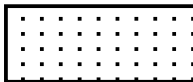
Lärmpegelbereich V



Grenze des räumlichen Geltungsbereichs des Bebauungsplans

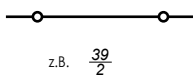
§ 9 Abs. 7 BauGB

2. nachrichtliche Übernahme



Knickschutzbereich

3. Darstellung ohne Normcharakter



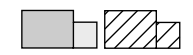
Vorhandene Flurstücksgrenzen

z.B. $\frac{39}{2}$

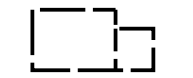
Flurstücksbezeichnung



Flurgrenze



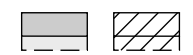
Vorhandene bauliche Anlagen



topografische Einmessung von Gebäuden



Standort Baum



Arkaden und Durchgänge



Grenze des räumlichen Geltungsbereichs eines angrenzenden Bebauungsplans



erhaltenswerter Baum außerhalb des Geltungsbereiches des Bebauungsplans

