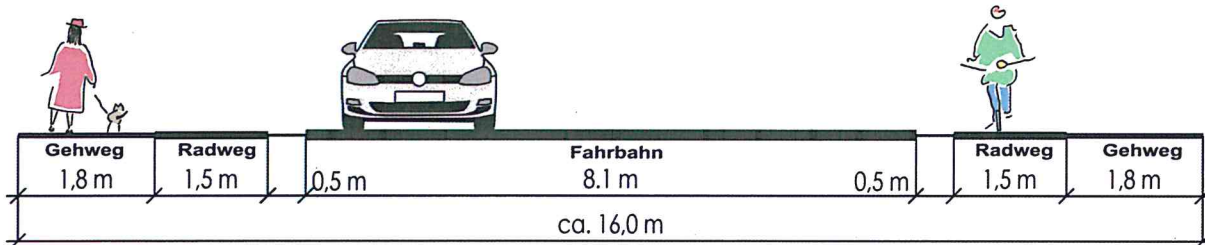



Aufmaßung Ohechaussee (B 432)

a) Bestand

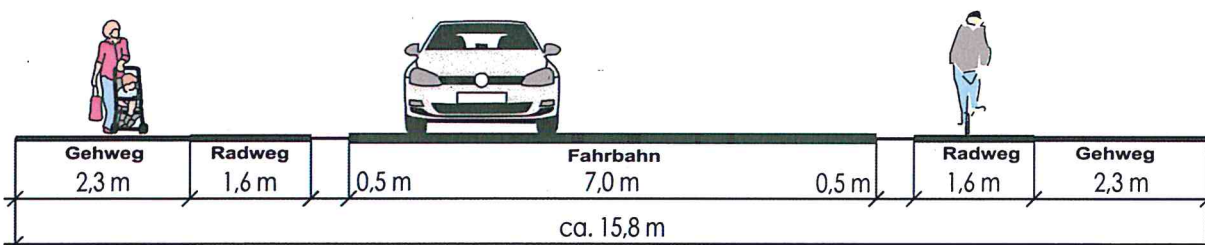
M 1:100



b) Regelmaß



c) Mindestmaße



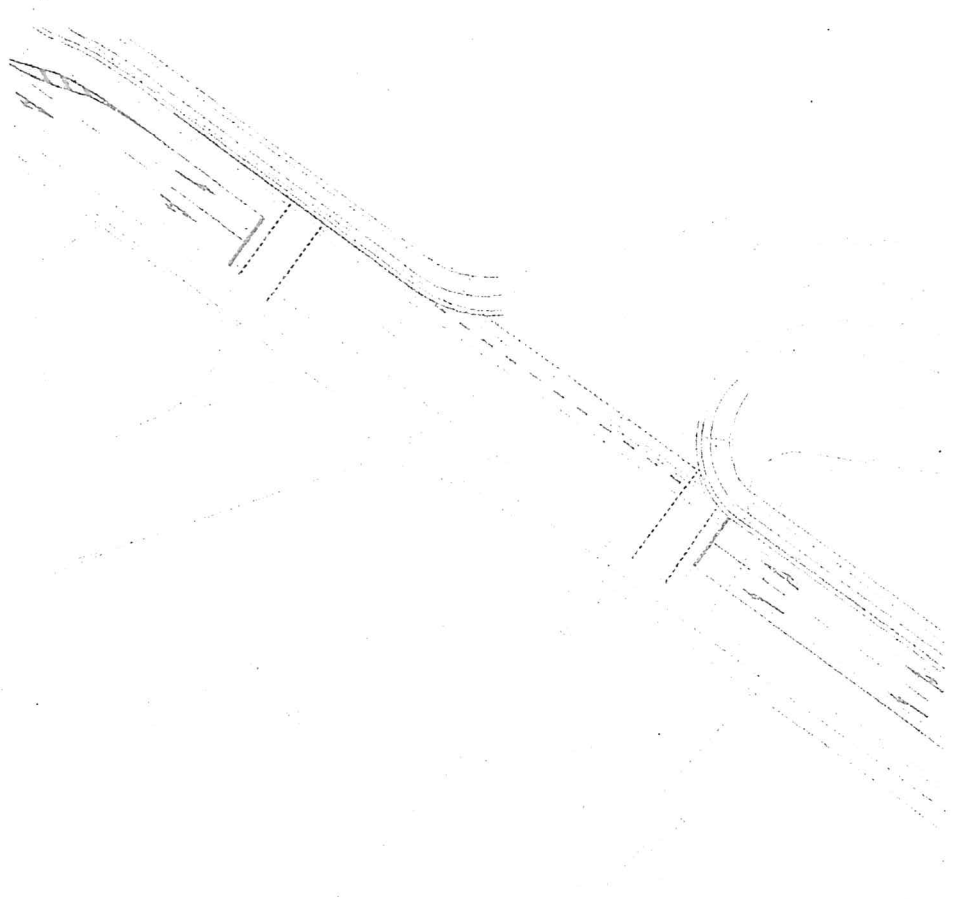
Anlage zur Niederschrift

vom 15.02.2018 TOP M. 2

Verkehrskonzept Norderstedt-Garstedt Wirkungsanalyse

Wirkungsanalyse - Optimierung Ochsenzoller Straße - Tannenhofstraße

Ohechaussee (B432) / Tannenhofstraße / Rugenborg (Vorentwurfsskizze)



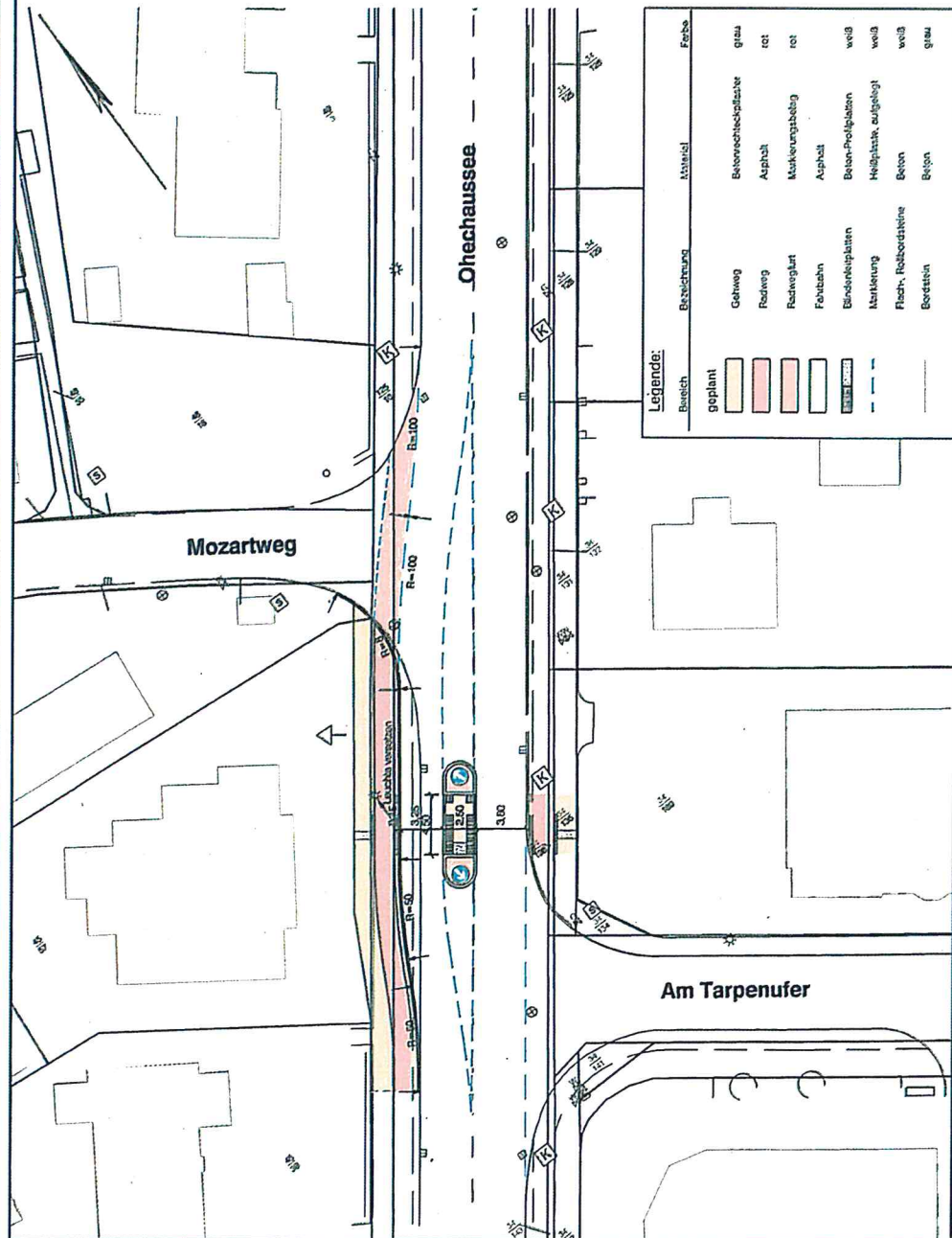
Mindestanforderung:
Einrichtung von Linksabbiegespuren
aus der Ohechaussee

Verkehrlich optimale Lösung:
Zweistreifige Erweiterung
der Zufahrt Tannenhofstraße



Ansatz 2

18. August 2011

Am Lage 3



Nr.	Datum	Art der Änderung	Name

 STADT NORDERSTEDT KREIS SEGEBERG		 Wack + Dünn Ingolfstraße 6 GmbH Libauer Str. 476 22844 Norderstedt Tel. 040 526 837 - 0 Fax. 040 526 837 - 17 info@wack-duenn.de www.wack-duenn.de	
Erichtung von Querungsmöglichkeiten zur lärmindernden Geschwindigkeitsreduzierung im Rahmen des LAP 2018			
Querungshilfe B 492 Ohechaussee / Mozartweg / Am Tarpenufer Lageplan			
bearbeitet:	Jun. 2017	Dünn	Maßstab: 1:250
gezeichnet:	Jun. 2017	Kruzen	Planungsstand: 15.08.2017
Datst.	Planungs-Querschnitt B 492 Mozartweg/Lage		VP EP GP AP
Aufgestellt:			Verfasser:
Norderstedt,			Norderstedt,