

VTG.:

iv 60.1 21.05.19 16/5

- 1. 60.1 z. Ktn.
- 2. 60.1. Mar z. Ktn. Mar
- 3. z. Ktn.
- z. Ktn.
- z. Ktn.



- 4. Zwischenbescheid erteilt am:
- 5. TÖB-Fachdienstst. - Private  
Liste notieren et,
- 6. zur Bet. -Akte
- i.A.: He

50Hertz Transmission GmbH - Heidestraße 2 - 10557 Berlin

Stadt Norderstedt Amt für Stadtentwicklung,  
Umwelt und Verkehr  
Fachbereich Planung  
Postfach 1980  
22809 Norderstedt

50Hertz Transmission GmbH

TG  
Netzbetrieb

Heidestraße 2  
10557 Berlin

Datum  
14.05.2019

Unser Zeichen  
2013-000620-02-TG

Ansprechpartner/in  
Frau Froeb

Telefon-Durchwahl  
030 / 5150 - 3495

Fax-Durchwahl

E-Mail  
leitungsauskunft@50hertz.com

Ihre Zeichen  
601 / ho

Ihre Nachricht vom  
09.05.2019

Vorsitzender des Aufsichtsrates  
Christiaan Peeters

Geschäftsführer  
Dr. Frank Golletz, Vorsitz  
Dr. Dirk Biermann  
Marco Nix

Sitz der Gesellschaft  
Berlin

Handelsregister  
Amtsgericht Charlottenburg  
HRB 84446

Bankverbindung  
BNP Paribas, NL FFM  
BLZ 512 106 00  
Konto-Nr. 9223 7410 19  
IBAN:  
DE75 5121 0600 9223 7410 19  
BIC: BNPADEFF

USt.-Id.-Nr. DE813473551



**1. Änderung des Bebauungsplanes Nr. 300 der Stadt Norderstedt "Westlich Hermann-Kiingenberg-Ring"  
Gebiet: südl. Quickborner Straße, östl. Dreibekeweg, westl. Lawaetzstraße**

Sehr geehrte Frau Hommel,

Ihr Schreiben haben wir dankend erhalten.

Nach Prüfung der Unterlagen teilen wir Ihnen mit, dass sich im Plangebiet derzeit keine von der 50Hertz Transmission GmbH betriebenen Anlagen (z. B. Hochspannungsfreileitungen und -kabel, Umspannwerke, Nachrichtenverbindungen sowie Ver- und Entsorgungsleitungen) befinden oder in nächster Zeit geplant sind.

Diese Stellungnahme gilt nur für den angefragten räumlichen Bereich und nur für die Anlagen der 50Hertz Transmission GmbH.

Zum Umfang und Detaillierungsgrad der Umweltprüfung äußern wir uns als Leitungsbetreiber nicht.

Freundliche Grüße

50Hertz Transmission GmbH



Kretschmer



Froeb

**Hommel, Delia**

---

**Von:** \_Leitungsanfragen <leitungsanfragen@globalconnect.dk>  
**Gesendet:** Dienstag, 14. Mai 2019 12:10  
**An:** Hommel, Delia  
**Betreff:** B 300-01 Re: Hermann-Klingenberg-Ring Lfd-Nr.: 5774  
**Anlagen:** Nutzungsbedingungen\_.pdf; 20190514120538084.pdf

**Kennzeichnung:** Zur Nachverfolgung  
**Kennzeichnungsstatus:** Gekennzeichnet

**Vfg.:**  
 1. 60.1 z. Ktn.  
 2. 60.1.1.1 z. Ktn.  
 3. z. Ktn.  
 z. Ktn.  
 z. Ktn.

R  
 Mat

Sehr geehrte Frau Hommel,

Wir bestätigen den Eingang Ihrer Anfrage vom 09-05-2019.

Wir teilen Ihnen mit, dass in dem von Ihnen genannten Bereich keine Anlagen vorhanden sind und derzeit auch keine geplant sind.

Gegen die geplanten Baumaßnahmen bestehen unsererseits keine Bedenken.

4. Zwischenbescheid erteilt am:  
 5. TÖB-Fachdienstst. Private  
 Liste notieren el.  
 6. zur Bet. -Akte

JA

HQ

**Anbei senden wir Ihnen zu Ihrer Information und für zukünftige Anfragen unsere Nutzungsbedingungen.**

**Zur Bearbeitung Ihrer Anfrage wurden Ihre Daten gespeichert**

**Bitte senden Sie ihre Anfragen für  
 das Bundesland  
 Schleswig-Holstein zukünftig  
 ausschließlich über das Portal  
[www.infrest.de](http://www.infrest.de).**

Mit freundlichen Grüßen/best regards

Tim Haase  
 Documentation  
 E-Mail: [leitungsanfragen@globalconnect.de](mailto:leitungsanfragen@globalconnect.de)

**GlobalConnect**

GlobalConnect Netz GmbH | Wendenstraße 377 | D-20537 Hamburg | [www.globalconnect.dk](http://www.globalconnect.dk)

The information transmitted is intended only for the person or entity to which it is addressed and may contain confidential and/or privileged material. Any review, retransmission, dissemination or other use of, or taking of any action in reliance upon, this information by persons or entities other than the intended recipient is prohibited. If you received this in error, please contact the sender and delete the material from any computer.

## Nutzungsbedingungen der Leitungsauskunft

---

### 1. Anwendungsbereich

- 1.1. Durch die GlobalConnect Leitungsauskunft erteilt die GlobalConnect GmbH (nachfolgend „GlobalConnect“ genannt) den Antragstellern Auskünfte über die von der GlobalConnect betriebenen Telekommunikationsleitungen und -anlagen in den jeweiligen Netzregionen. Im Rahmen des nachfolgend beschriebenen Nutzungszwecks steht die Leitungsauskunft allen natürlichen und juristischen Personen (nachfolgend „Antragsteller“ genannt) zur Verfügung.
- 1.2. Die Auskunftserteilung erfolgt ausschließlich auf Grundlage der vorliegenden Nutzungsbedingungen. Der Antragsteller erkennt diese mit seiner Anfrage an. Abweichende Geschäftsbedingungen jeglicher Art erlangen keine Gültigkeit, auch wenn der Antragsteller auf solche Bedingungen in seiner Anfrage Bezug nimmt und GlobalConnect diesen nicht widerspricht. Die vorbehaltlose Auskunftserteilung stellt keinesfalls ein Anerkenntnis solcher Bedingungen dar.
- 1.3. GlobalConnect ist berechtigt, die Nutzungsbedingungen der GlobalConnect-Telekommunikationsinfrastruktur jederzeit für zukünftige Anfragen zu ändern. GlobalConnect wird die Antragsteller in geeigneter Weise auf die geänderten Nutzungsbedingungen hinweisen.

### 2. Zweck der Nutzung

- 2.1. Die Leitungsauskunft hat das Ziel, die GlobalConnect-Telekommunikationsinfrastruktur bei jedweden Hoch- und Tiefbauarbeiten sowie sämtlichen sonstigen Maßnahmen, die zu einer Störung, Gefährdung oder Beschädigung einzelner oder mehrerer Telekommunikationsleitungen (§ 3 Nr. 26 TKG) und sonstigen Telekommunikationsanlagen (§ 3 Nr. 23 TKG) führen könnten, zu schützen.
- 2.2. Die Leitungsauskunft darf daher ausschließlich im Zuge konkreter Planungs- bzw. Baumaßnahmen verwendet werden. Das Verwerten, Kopieren, Veröffentlichen, Vertreiben sowie andere Nutzungen der Inhalte der Leitungsauskunft außerhalb des Nutzungszwecks nach Abs. 2 ist nicht gestattet. Das gilt auch für Auszüge der Leitungsauskunft. Die Weitergabe der Leistungsauskunft an Dritte (z.B. Bauherr, Bauausführende usw.) ist nur im Rahmen der jeweiligen Planungs- bzw. Baumaßnahme zulässig.
- 2.3. Die mit der Auskunftserteilung ausgegebenen Karten als auch die darin enthaltenen Daten sind und bleiben Eigentum der GlobalConnect. Jedwede Weitergabe bzw. anderweitige Nutzung außerhalb des Nutzungszwecks ist nicht gestattet.

## Nutzungsbedingungen der Leitungsauskunft

### 3. Anfrage der Leitungsauskünfte

- 3.1. Die Anfrage von Leistungsauskünften kann per Portal oder E-Mail bei GlobalConnect erfolgen. Die Auskunft per Telefon ist nicht möglich. Schriftliche Anfragen sind an folgende Adressen zu richten:
- Portal : [www.infrest.de](http://www.infrest.de)
- E-Mail: [Leitungsanfragen@GlobalConnect.dk](mailto:Leitungsanfragen@GlobalConnect.dk)

### 4. Auskunftserteilung

- 4.1. Die vollständige Mitteilung aller notwendigen Angaben durch den Antragsteller ist Voraussetzung für die zeitnahe Bearbeitung der Leitungsauskunft. Unvollständige Anfragen werden nicht beantwortet.
- 4.2. Die Anfrage muss Angaben enthalten wie folgt:
- Angaben zum Antragsteller:
    - Vor- und Nachname des Antragstellers
    - bei Unternehmen: vollständiger Name der Firma und Name des Ansprechpartners
    - vollständige Adresse des Antragstellers
    - Telefonnummer
    - E-Mail-Adresse (für die Übersendung der Leitungsauskunft per Mail)
    - Name des Auftraggebers (sofern abweichend vom Antragsteller)
  - Angaben zur geplanten Maßnahme:
    - Beschreibung der Maßnahme bzw. Grund der Anfrage
    - Genaue Ortsbezeichnung der Maßnahme (z.B. Stadt, Straße, Hausnummer, Gemarkung, Flurstück)
    - Realisierungszeitraum
- 4.3. Die Leitungsauskunft erfolgt grundsätzlich im PDF-Format an die vom Antragsteller angegebene E-Mail-Adresse und ist kostenfrei. Die Abgabe im DXF-/DWG-Format ist i.d.R. möglich und erfolgt gegen eine zu vereinbarende, aufwandgerechte Gebühr. Ist keine Übermittlung per E-Mail erwünscht oder möglich, erfolgt gegen eine zu vereinbarende, aufwandgerechte Gebühr die Versendung der Unterlagen in Papierform an die postalische Adresse des Antragstellers.
- 4.4. Die Leitungsauskunft ist maximal 14 Tage ab Auskunftserteilung gültig. Maßgeblich ist das Versanddatum der Mail bzw. der Poststempel.

## Nutzungsbedingungen der Leitungsauskunft

---

- 4.5. Dem Antragsteller obliegt in eigener Verantwortung die Prüfung der bereitgestellten Dateien oder Ausdrücke auf offensichtliche Unvollständigkeit und Lesbarkeit. Sollten die übergebenen Unterlagen erkennbar unvollständig oder in sonstiger Weise fehlerhaft sein, so ist der Antragsteller verpflichtet, dies unverzüglich, jedoch spätestens vor Beginn der Baumaßnahme, an GlobalConnect zu melden und auf dem o.a. Wege eine erneute Anfrage einzuholen.

### 5. Hinweise zum Inhalt und Umfang der Auskunft

- 5.1. Die Leitungsauskunft beschränkt sich auf das in der Anforderung angegebene Gebiet der geplanten Maßnahmen und umfasst lediglich die von GlobalConnect zum Zeitpunkt der Auskunftserteilung betriebenen Telekommunikationsleitungen und –anlagen. Sie umfasst ausdrücklich nicht die zum Zeitpunkt der Auftragserteilung erst in Planung befindliche Telekommunikationsleitungen und –anlagen. Dem Antragsteller wird daher nachdrücklich empfohlen, die Leitungsanfrage unmittelbar vor Ausführung der Baumaßnahmen zu wiederholen.
- 5.2. Die Leitungsauskunft befreit den Antragsteller nicht von seiner Verpflichtung, auch andere geeignete und zumutbare Maßnahmen zur Feststellung möglicher Telekommunikationsleitungen und -anlagen zu ergreifen (z.B. Umgebungssuche nach Revisionssschächten oder sonstiger sichtbarer Hinweise auf Telekommunikationsleitungen und –anlagen).
- 5.3. Die Leitungsauskunft basiert auf den Gegebenheiten, die zum Zeitpunkt des Leitungsbaus in der Dokumentation der GlobalConnect festgehalten wurden. Diese Gegebenheiten können möglicherweise durch Dritte im Zuge nachfolgender Baumaßnahmen ohne Information an GlobalConnect verändert worden sein. Daher kann seitens GlobalConnect keine Gewähr übernommen werden, dass die Leitungslage aus der Dokumentation und die tatsächliche Lage keinerlei Abweichen aufweisen. Die exakte Lage der Telekommunikationsleitungen und –anlagen ist daher im Rahmen der Bauausführung noch einmal gemäß der vorliegenden Richtlinie zu überprüfen.
- 5.4. Es wird darauf hingewiesen, dass sich in den die Auskunft umfassenden Gebieten zudem auch Telekommunikationsleitungen, -anlagen und sonstige Infrastruktureinrichtungen anderer Betreiber befinden können, über deren Lage sich der Antragssteller gesondert zu informieren hat. Diesbezüglich verweist GlobalConnect ausdrücklich auf die weiteren Möglichkeiten zur Einholung von entsprechenden Daten bei den jeweiligen Straßen- und Wegebausträgern, Versorgungs-, Telekommunikations- und sonstigen Infrastrukturunternehmen.

## Nutzungsbedingungen der Leitungsauskunft

---

5.5. Sofern und soweit aus der Leitungsauskunft auch Infrastruktureinrichtungen anderer Betreiber ersichtlich sind, so sind diese Angaben unverbindlich. Für die Richtigkeit dieser Eintragungen übernimmt GlobalConnect keinerlei Gewähr. Der Antragsteller verantwortet die Einholung verbindlicher Auskünfte über diese Leitungen beim jeweiligen Betreiber selbst.

### 6. Hinweise zum Umgang mit GlobalConnect Telekommunikationsinfrastruktur

6.1. Bei allen Maßnahmen, die zu einer Störung, Gefährdung oder Beschädigung einzelner oder mehrerer Telekommunikationsleitungen oder -anlagen führen könnten, sind durch den Antragsteller die gesetzlichen Bestimmungen zum Schutz dieser Anlagen, die anerkannten Regeln der Technik sowie alle weiteren technischen Regelwerke sowie die vorliegenden Richtlinie zu beachten.

6.2. GlobalConnect behält sich für jedweden Fall der Störung, Gefährdung und Beschädigung von Telekommunikationsleitungen und sonstigen Telekommunikationsanlagen den Rechtsweg vor.

### 7. Hinweise zum Datenschutz

7.1. GlobalConnect wird die im Zuge der Leitungsauskunft erhobenen personenbezogenen Daten (Vor- und Nachname, E-Mail-Adresse etc.) ausschließlich zum Zwecke der Erteilung der Leitungsauskunft und zur Wahrung berechtigter eigener Interessen (z.B. Bekämpfung von Missbrauch, Abwehr von Schadensersatzansprüchen) erheben, verarbeiten und nutzen.

7.2. Die Verarbeitung der Daten erfolgt ausschließlich im Rahmen der Zweckbestimmung auf Grundlage der gesetzlichen Bestimmungen, insbesondere des Bundesdatenschutzgesetzes (BDSG).

7.3. GlobalConnect wird die Daten weder zu Zwecken der Werbung oder Markt- und Meinungsforschung verarbeiten und nutzen noch die Daten an Dritte weiterleiten, verkaufen oder anderweitig vermarkten.



- Vfg.:**
1. 601 z. Ktn.
  2. 601.Nas z. Ktn.
  3. z. Ktn.
  - z. Ktn.
  - z. Ktn.

R.  
Max

4. Zwischenbescheid erteilt am:
5. TÖB-Fachdienstst. - Private  
Liste notieren el.
6. zur Bet. -Akte

TenneT TSO GmbH, Eisenbahnlängsweg 2 a, 31275 Lehrte  
 Stadt Norderstedt  
 Postfach 19 80  
 22809 Norderstedt

A.: tb

DATUM	14.05.2019
NAME	Alex Schmidt
TELEFONNUMMER	+49 (0)921 50740-5781
FAXNUMMER	+49(0)5132 89-2343
E-MAIL	Alex.Schmidt@tennet.eu
SEITE	1 von 1

Stadtverwaltung  
Norderstedt

16. MAI 2019

601 J 16/5

Lfd. Nr.: 19-000537

Bebauungsplan Nr. 300 Norderstedt, 1. Änderung „Westlich Hermann-Klingenberg-Ring“

Gebiet: südl. Qickborner Straße, östl. Dreibekeweg, westl. Lawaetzstraße

Ihr Schreiben vom: 09.05.2019

Ihr Zeichen: 601/ho

Sehr geehrte Damen und Herren,


die Planung berührt keine von uns wahrzunehmenden Belange. Es ist keine Planung von uns eingeleitet oder beabsichtigt.

Zur Vermeidung von Verwaltungsaufwand bitten wir Sie, uns an diesem Verfahren nicht weiter zu beteiligen.

Mit freundlichen Grüßen

TenneT TSO GmbH


i. A.



Drobek

Transmission Lines Lehrte

i. A.



Schmidt

Transmission Lines Lehrte

- Vfg.:
1. 601 z. Ktn.
  2. 601. Mar z. Ktn.
  3. z. Ktn.
  - z. Ktn.
  - z. Ktn.
4. Zwischenbescheid erteilt am:  
 5. TÖB-Fachdienstst. - Private  
 Liste notieren etc.  
 6. zur Bet. -Akte

R  
Mar

Schleswig-Holstein Netz AG · Fröbelweg 1 · 24568 Kaltenkirchen

Stadt Norderstedt

Postfach 1980

22809 Norderstedt

i.A.: ho



17. MAI 2019



Schleswig-Holstein Netz AG  
 Projektleitung Netzbetrieb  
 Strom  
 Fröbelweg 1  
 24568 Kaltenkirchen  
 www.sh-netz.com

Paul Burkert  
 T +49 41 91-99 67-25 51  
 F +49 41 91-99 67-94 97  
 paul.burkert@sh-netz.com

16. Mai 2019

**Bebauungsplan Nr. 300 Norderstedt, 1. Änderung "Westlich Hermann-Klingen-berg-Ring"**

**Gebiet: südl. Quickborner Straße, östl. Dreibekeweg, westl. Lawaetzstraße**

**Hier: frühzeitige Anhörung von Behörden und sonstigen Trägern öffentlicher**

**Belange gem. § 4 Abs. 1 BauGB**

**Ihr Schreiben vom 09.05.2019**

**Ihr Zeichen 601 / ho**

Sehr geehrte Damen und Herren,

unsererseits bestehen keine Bedenken.

Freundliche Grüße

Schleswig-Holstein Netz  
 NC-Kaltenkirchen

i.A. Paul Burkert

Vorsitzender des  
 Aufsichtsrats:  
 Matthias Boxberger

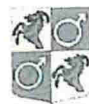
Vorstand:  
 Kirsten Fust  
 Dr. Joachim Kabs  
 Stefan Strobl

Sitz: Quickborn  
 Amtsgericht Pinneberg  
 HRB 8122 PI



# Stadt Quickborn

Der Bürgermeister  
Fachbereich Stadtentwicklung



Partnerstadt  
Boxholm  
Schweden



Partnerstadt  
Uckfield  
Großbritannien



Partnerstadt  
Malchow  
Meckl.-Vorp.

Stadt Quickborn (FB 5), Rathausplatz 1, 25451 Quickborn

Stadt Norderstedt  
Amt für Stadtentwicklung, Umwelt und Verkehr  
Fachbereich Planung  
Postfach 1980  
22809 Norderstedt

(Per Mail: delia.hommel@norderstedt.de)

Hausadresse: Rathausplatz 1  
25451 Quickborn  
Internet: www.quickborn.de  
Telefon: 04106/611-0  
Telefax: 04106/611-400  
E-Mail: info@quickborn.de

**Öffnungszeiten Rathaus**  
Montag bis Freitag 08:00 bis 18:00 Uhr  
Sonnabend 10:00 bis 12:00 Uhr

Ihr zuständiger Ansprechpartner: Durchwahl  
Frau Bönning Tel.: 611-205

E-Mail: stadtplanung@quickborn.de

Ihre Nachricht vom	Ihr Zeichen	Mein Zeichen	Datum
09.05.2019	601 /ho	5.06 /kr	20.05.2019

**Bebauungsplan Nr. 300 Norderstedt, 1. Änderung "Westlich Hermann-Klingenberg-Ring"**  
**Gebiet: südl. Quickborner Straße, östl. Dreibekeweg, westl. Lawaetzstraße**  
**hier: Beteiligung gem. § 4 Abs. 1 BauGB**

Sehr geehrte Frau Hommel,

die Unterlagen zu Ihrer oben genannten Planung habe ich mit Interesse zur Kenntnis genommen.

Anregungen und Bedenken hierzu werden von mir nicht vorgebracht.

Mit freundlichen Grüßen  
Im Auftrag

Sandra Kruse

**Vfg.:**

1. 60.1
2. 60.1, Mar
- 3.

z. Ktn.  
z. Ktn.  
z. Ktn.  
z. Ktn.  
z. Ktn.

*R.*  
*Mar*

4. Zwischenbescheid erteilt am:
5. TÖB-Fachdienstst. - Private  
Liste notieren etc.
6. zur Beh. -Akte

i.A.: *HO*

Bankverbindungen:	Volksbank Pinneberg-Elmshorn eG	IBAN: DE53 2219 1405 0058 0000 50	BIC: GENODEF1PIN
	Sparkasse Südholstein	IBAN: DE72 2305 1030 0007 0500 16	BIC: NOLADE21SHO
	Commerzbank Quickborn	IBAN: DE17 2004 0000 0850 0225 00	BIC: COBADEFFXXX

- |             |         |     |
|-------------|---------|-----|
| 1. 00.1     | z. Ktn. |     |
| 2. 001. Mar | z. Ktn. | Mar |
| 3.          | z. Ktn. |     |
|             | z. Ktn. |     |
|             | z. Ktn. |     |

**Von:** Winkler, Matthias [<mailto:winkler@hvv.de>]

**Gesendet:** Dienstag, 21. Mai 2019 17:18

**An:** Stadt Norderstedt - Stadtplanung

**Betreff:** B-Plan Norderstedt 300, 1. Änderung - Verschickung vom 09.05.2019

4. Zwischenbescheid erteilt am:

5. TÖB-Fachdienstst. - Private

Liste notieren etc.

6. zur Beh. -Akte

i.A.: HO

Sehr geehrte Damen und Herren,

hinsichtlich der o.g. Planung bitten wir mit Blick auf die Konzeption des öffentlichen Straßenraums als „Shared space“ um die Berücksichtigung der Belange sehbehinderter und blinder Menschen.

Die Umsetzung von Gemeinschaftsflächen, auf denen sich alle Verkehrsteilnehmer gleichberechtigt fortbewegen können, fußt auf dem Prinzip des wechselseitigen Blickkontaktes zwischen den Verkehrsteilnehmern. Blinden und sehbehinderten Menschen fehlt diese Möglichkeit, was in der Praxis zu Gefährdungssituationen beitragen kann. Eine Nivellierung des öffentlichen Straßenraumes und der Verzicht auf Markierungen schränkt zudem die Orientierungsmöglichkeiten dieser Gruppe ein.

Im Sinne einer inklusiven Planung erachten wir daher die Installation von geeigneten Bodenindikatoren bzw. eines taktilen Leitsystems bei der Ausgestaltung des Straßenraumes als notwendig und sinnvoll.

Mit freundlichen Grüßen

Matthias Winkler  
Bereich Schienenverkehr/Planung

---

**Hamburger Verkehrsverbund GmbH**  
Steindamm 94 | 20099 Hamburg | Germany  
Telefon: 040/32 57 75 - 452 | Fax: 040/32 57 75 - 820 | E-Mail: [info@hvv.de](mailto:info@hvv.de)  
[hvv.de](http://hvv.de) | [hvv.de/facebook](https://www.facebook.com/hvv.de) | [hvv.de/youtube](https://www.youtube.com/hvv.de)

Geschäftsführer: Lutz Aigner (Sprecher) | Dietrich Hartmann  
Aufsichtsratsvorsitzender: Staatsrat Andreas Rieckhof  
Amtsgericht Hamburg HRB 10 497 | ID-Nr. DE 179 732 501

Gemeinde Henstedt-Ulzburg  
Der Bürgermeister

- Vfg.:
- 1. B.C.A. z. Ktn.
  - 2. 601. Par z. Ktn.
  - 3. z. Ktn.
  - z. Ktn.
  - z. Ktn.



Gemeinde Henstedt-Ulzburg • Postfach 12 54 • 24548 Henstedt-Ulzburg

Stadt Norderstedt  
Fachbereich Planung  
Frau Delia Hommel  
Postfach 1980  
22809 Norderstedt

4. Zwischenbescheid erteilt am:  
 5. TÖB-Fachdienstst. - Private  
 Liste notieren ed.  
 6. ZUR Bet. -Akte  
 Stadtverwaltung  
 Norderstedt  
 22. MAI 2019  
 601 R.

Rathausplatz 1  
24558 Henstedt-Ulzburg  
www.henstedt-ulzburg.de

Planen, Bauen und Umwelt  
Kontakt: Frau Kunitzsch  
Zimmer: 3.17  
Telefon: 04193 / 963 - 422  
Telefax: 04193 / 963 - 190  
E-Mail: sabrina.kunitzsch@h-u.de

Öffnungszeiten:  
Mo – Fr 08.00 - 12.00 Uhr  
Do auch 14.00 - 18.00 Uhr

Ihre Nachricht vom / Zeichen  
09.05.2019 / 601 / ho

Mein Schreiben vom / Zeichen  
4.22/ku.

Henstedt-Ulzburg  
21.05.2019

**Bebauungsplan Nr. 300 Norderstedt, 1. Änderung „Westlich Hermann-Klingenberg-Ring“  
Gebiet: südl. Quickborner Straße, östl. Dreibekeweg, westl. Lawaetzstraße  
Hier: frühzeitige Anhörung von Behörden und sonstigen Trägern öffentlicher Belange gem. § 4  
Abs. 1 BauGB**

Sehr geehrte Damen und Herren,

vielen Dank für die Beteiligung an dem o.a. Verfahren.

Belange der Gemeinde Henstedt-Ulzburg werden in diesem Fall nicht berührt. Es werden daher keine Anregungen vorgebracht.

Mit freundlichen Grüßen  
Im Auftrag

[Redacted signature]

Kunitzsch

**Von:** HWK Lübeck - Birgit Henning [<mailto:bihenning@hwk-luebeck.de>]  
**Gesendet:** Mittwoch, 29. Mai 2019 15:18  
**An:** Hommel, Delia  
**Betreff:** Stellungnahme, 1. Änd. des B-Planes Nr. 300 der Stadt Norderstedt

Sehr geehrte Damen und Herren,

nach Durchsicht der uns übersandten Unterlagen teilen wir Ihnen mit, dass in obiger Angelegenheit aus der Sicht der Handwerkskammer Lübeck keine Bedenken vorgebracht werden.

Sollten durch die Flächenfestsetzungen Handwerksbetriebe beeinträchtigt werden, wird sachgerechter Wertausgleich und frühzeitige Benachrichtigung betroffener Betriebe erwartet.

Mit freundlichen Grüßen  
**Handwerkskammer Lübeck**

Birgit Henning  
- Sekretariat Betriebsberatung und Wirtschaftspolitik -

Breite Str. 10 /12  
23552 Lübeck

Tel. 04 51/ 15 06 - 2 37  
Fax. 04 51/ 15 06 - 2 77

E-Mail: [bihenning@hwk-luebeck.de](mailto:bihenning@hwk-luebeck.de)  
Internet: [www.hwk-luebeck.de](http://www.hwk-luebeck.de)



Informationen zum Datenschutz: <https://www.hwk-luebeck.de/datenschutzerklaerung>

Kreis Segeberg · Postfach 13 22 · 23792 Bad Segeberg

**Stadt Norderstedt**  
**Amt für Stadtentwicklung, Umwelt und**  
**Verkehr**  
**Fachbereich Planung**  
**Rathausallee 50**  
**22849 Norderstedt**

**Vfg.:**  
1. 60.1 z. Ktn. R.  
2. 601. mar. z. Ktn. Mar  
3. z. Ktn.  
z. Ktn.  
z. Ktn.

4. Zwischenbescheid erteilt am:  
5. TÖP-Fachdienst-Private  
5. Liste notieren *erk*  
6. zur P/11-Akte  
i.A. [REDACTED]

**Bauleitplanung der Stadt Norderstedt**

**Bebauungsplan Nr. 300, 1. Änderung**

**Beteiligung gem. § 4 (1) BauGB**

Nach Anhörung meiner Fachabteilungen im Hause nehme ich zu der o.a. Planung wie folgt Stellung:

**Tiefbau**

Tiefbau nicht betroffen!

**Untere Bauaufsichtsbehörde**

Keine Stellungnahme.

**Vorbeugender Brandschutz**

Keine Stellungnahme.

**Kreisplanung**

Keine Anregungen.

**Untere Denkmalschutzbehörde**

Keine denkmalrechtlichen Bedenken.

**Der Landrat des Kreises Segeberg**

Kreisplanung, Regionalmanagement,  
Klimaschutz

**Cindy Hannemann**

Kreisplanung  
Levo-Park, Zimmer-Nr. 008  
Jaguarring 16  
23795 Bad Segeberg

Tel. 04551/951-514  
Fax 04551/951-99817  
E-Mail  
planung@segeberg.de

**Aktenzeichen:**

61.00.7  
(bitte stets angeben)

Bad Segeberg, den 11.06.2019

**Rechnungsanschrift**  
Kreis Segeberg  
Zentrale Geschäftsbuchhaltung  
Hamburger Straße 30  
23795 Bad Segeberg

**Bankverbindungen**

Sparkasse Südholstein | IBAN: DE95 2305 1030 0000 0006 12 | BIC: NOLADE21SHO  
Postbank AG | IBAN: DE17 2001 0020 0017 3632 03 | BIC: PBNKDEFFXXX

**Allgemeine Öffnungszeiten**

Mo. bis Fr. 8.30 bis 12.00 Uhr  
Di. und Do. 14.00 bis 16.00 Uhr und nach Vereinbarung  
www.segeberg.de/allg-oeffnungszeiten

**Untere Naturschutzbehörde**

Stellungnahme des Naturschutzes und der Landschaftspflege

Aus naturschutzrechtlicher und naturschutzfachlicher Sicht bestehen gegenüber der Planung keine grundsätzlichen Bedenken.

Die Planunterlagen sind hinsichtlich der Abarbeitung der Eingriffsregelung zu ergänzen.

**Wasser – Boden – Abfall**

SG Abwasser

Keine Stellungnahme.

SG Gewässerschutz

Keine Stellungnahme.

SG Bodenschutz

Keine Stellungnahme.

SG Grundwasserschutz

Keine Bedenken aus Sicht des Grundwasserschutzes.

GW Geothermie

Nicht betroffen.

**Umweltbezogener Gesundheitsschutz**

Keine Stellungnahme.

**Sozialplanung**

Keine Stellungnahme.

**Verkehrsbehörde**

Keine Stellungnahme.

**Klimaschutz**

Keine Stellungnahme.

Im Auftrage  
gez.  
C. Hannemann

## Kremer-Cymbala, Reinhard

---

**Von:** Hommel, Delia  
**Gesendet:** Mittwoch, 12. Juni 2019 08:50  
**An:** Winterberg, Krischan; Kremer-Cymbala, Reinhard  
**Betreff:** WG: Stellungnahme S00755716, VF und VFKD, Stadt Norderstedt, Bebauungsplan Nr. 300 Norderstedt, 1. Änderung, "Westlich Hermann-Klingenberg-Ring"; Gebiet: südl. Quickborner Straße, östl. Dreibekeweg, westl. Lawaetzstraße

**Von:** Koordinationsanfrage Vodafone Kabel Deutschland [<mailto:koordinationsanfragen@KabelDeutschland.de>]  
**Gesendet:** Dienstag, 11. Juni 2019 15:49  
**An:** Hommel, Delia  
**Betreff:** Stellungnahme S00755716, VF und VFKD, Stadt Norderstedt, Bebauungsplan Nr. 300 Norderstedt, 1. Änderung, "Westlich Hermann-Klingenberg-Ring"; Gebiet: südl. Quickborner Straße, östl. Dreibekeweg, westl. Lawaetzstraße

Vodafone GmbH / Vodafone Kabel Deutschland GmbH  
 Amsinckstr. 59 \* 20097 Hamburg

Stadt Norderstedt - Amt für Stadtentwicklung, Umwelt und Verkehr - Delia Hommel  
 Rathausallee 50  
 22846 Norderstedt

Zeichen: Netzplanung, Stellungnahme Nr.: S00755716  
 E-Mail: [TDRB-N.Hamburg@vodafone.com](mailto:TDRB-N.Hamburg@vodafone.com)  
 Datum: 11.06.2019  
 Stadt Norderstedt, Bebauungsplan Nr. 300 Norderstedt, 1. Änderung, "Westlich Hermann-Klingenberg-Ring"; Gebiet: südl. Quickborner Straße, östl. Dreibekeweg, westl. Lawaetzstraße

Sehr geehrte Damen und Herren,

wir bedanken uns für Ihr Schreiben vom 09.05.2019.

Eine Ausbauentcheidung trifft Vodafone nach internen Wirtschaftlichkeitskriterien. Dazu erfolgt eine Bewertung entsprechend Ihrer Anfrage zu einem Neubaugebiet. Bei Interesse setzen Sie sich bitte mit dem Team Neubaugebiete in Verbindung:

Vodafone GmbH / Vodafone Kabel Deutschland GmbH  
 Neubaugebiete KMU  
 Südwestpark 15  
 90449 Nürnberg

[Neubaugebiete.de@vodafone.com](mailto:Neubaugebiete.de@vodafone.com)


Bitte legen Sie einen Erschließungsplan des Gebietes Ihrer Kostenanfrage bei.

Weiterführende Dokumente:

- [Kabelschutzanweisung Vodafone](#)
- [Kabelschutzanweisung Vodafone Kabel Deutschland](#)

**Vfg.:**

1. G.O. 1 z. Ktn. R.
2. G.O. 1. mar z. Ktn. Mar
3. z. Ktn.
- z. Ktn.
- z. Ktn.
4. Zwischenbescheid erteilt am:
5. TÖP-Fachdienst.-Private
5. Liste notieren
6. zur Fh. Abi.
- I.A.:



- Zeichenerklärung Vodafone
- Zeichenerklärung Vodafone Kabel Deutschland

Freundliche Grüße  
Vodafone GmbH / Vodafone Kabel Deutschland GmbH

Dieses Schreiben wurde elektronisch erstellt und ist ohne Unterschrift gültig.

---

Informationen zu unseren Produkten und Services fuer Privatkunden finden Sie unter [www.vodafone.de](http://www.vodafone.de), fuer Geschaeftskunden der Immobilienwirtschaft und Mehrfamilienhauseigentuemern unter [www.kabeldeutschland.de/wohnungsunternehmen](http://www.kabeldeutschland.de/wohnungsunternehmen).

Die gesetzlichen Pflichtangaben finden Sie unter [www.vodafone.de/pflichtangaben](http://www.vodafone.de/pflichtangaben)



AZV Südholstein · Postfach 1164 · 25487 Holm

Stadt Norderstedt  
z. Hd. Delia Hommel  
Postfach 1980  
22809 Norderstedt

## DIE VERBANDSVORSTEHERIN

Ihr Zeichen: 601 / ho  
Ihre Nachricht vom: 10.12.2017  
Mein Zeichen:  
Meine Nachricht vom:

Auskunft erteilt: Stefanie Rödl  
Telefon: 04103 964-281  
Telefax: 04103 964-44 281  
E-Mail: stefanie.roedl@azv.sh

Datum: 04.06.2019

### Bebauungsplan Nr. 300 Norderstedt 1. Änderung „westlich Hermann-Klingenberg-Ring“ Gebiet: südlich Quickborner Straße, östl. Dreibekeweg, westl. Lawaetzstraße


hier: Ihre Beteiligung als Behörde oder sonstiger Träger öffentlicher Belange nach § 4 Abs. 2 BauGB und Mitteilung über die öffentliche Auslegung nach § 3 Abs. 2 Satz 3 BauGB

Sehr geehrte Damen und Herren,

gegen die o.g. Bauleitplanung bestehen seitens des AZV Südholstein keine Bedenken.

Mit freundlichen Grüßen

i. A.

  
Stefanie Rödl  
-Teamassistentin-  
Planung und Bau

Vfg.:

- |            |         |     |
|------------|---------|-----|
| 1. 601     | z. Ktn. | R.  |
| 2. 601-mov | z. Ktn. | Mar |
| 3.         | z. Ktn. |     |
|            | z. Ktn. |     |
|            | z. Ktn. |     |

4. Zwischenbescheid erteilt am:  
5. TÖB-Fachdienst-Private  
5. Liste notieren *el.*  
6. zur FB -Akte  
i.A.: /