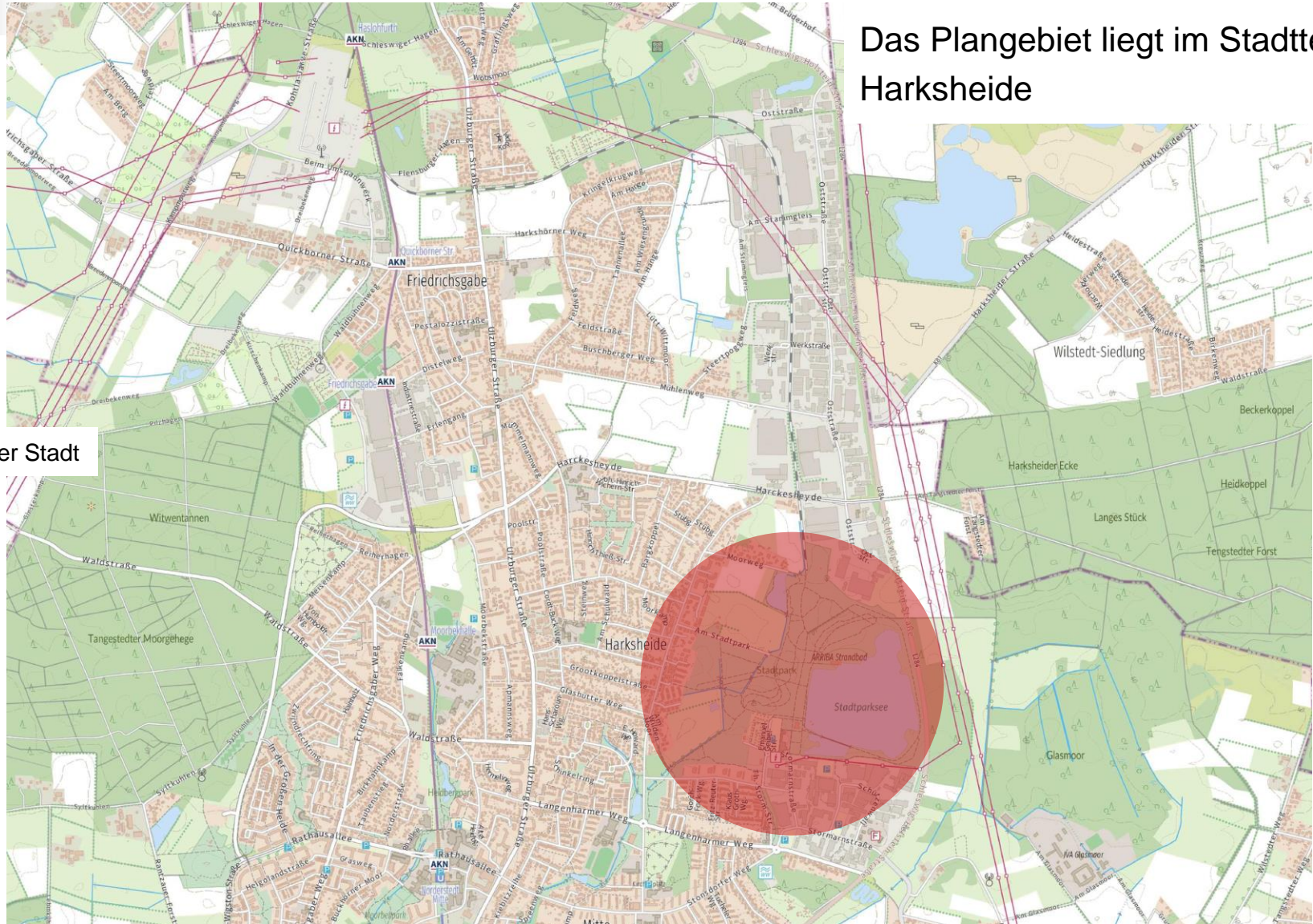


Bebauungsplan Nr. 333 Norderstedt

„Stadtspark Norderstedt“

Gebiet: südlich Gewerbegebiet Harkshörn, westlich
Schleswig-Holstein-Straße, nördlich Gewerbegebiet
Stonsdorf, östlich Wohnbebauung Falkenbergstraße

Hier: Aufstellungsbeschluss



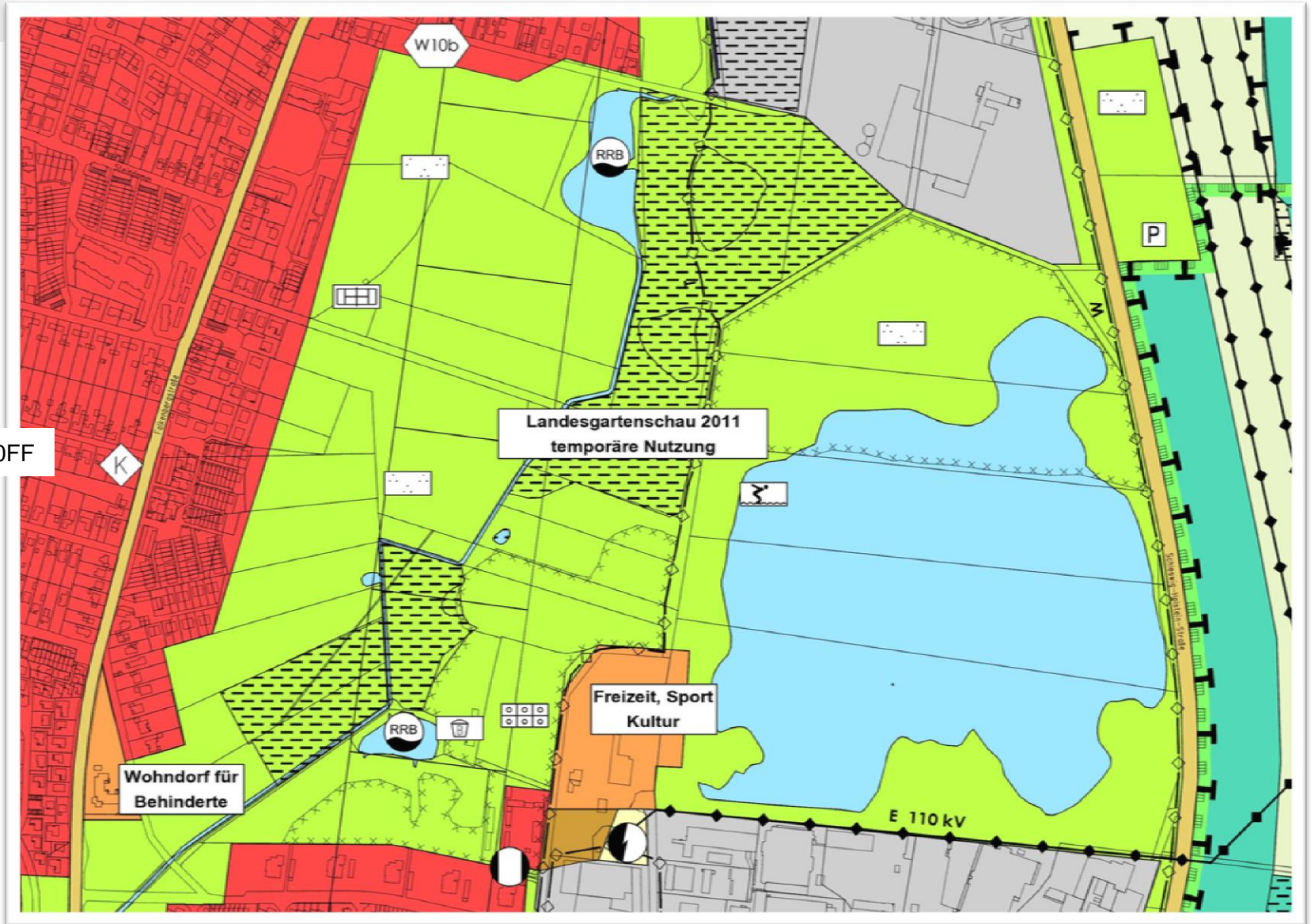
Das Plangebiet liegt im Stadtteil Harksheide

Lage in der Stadt

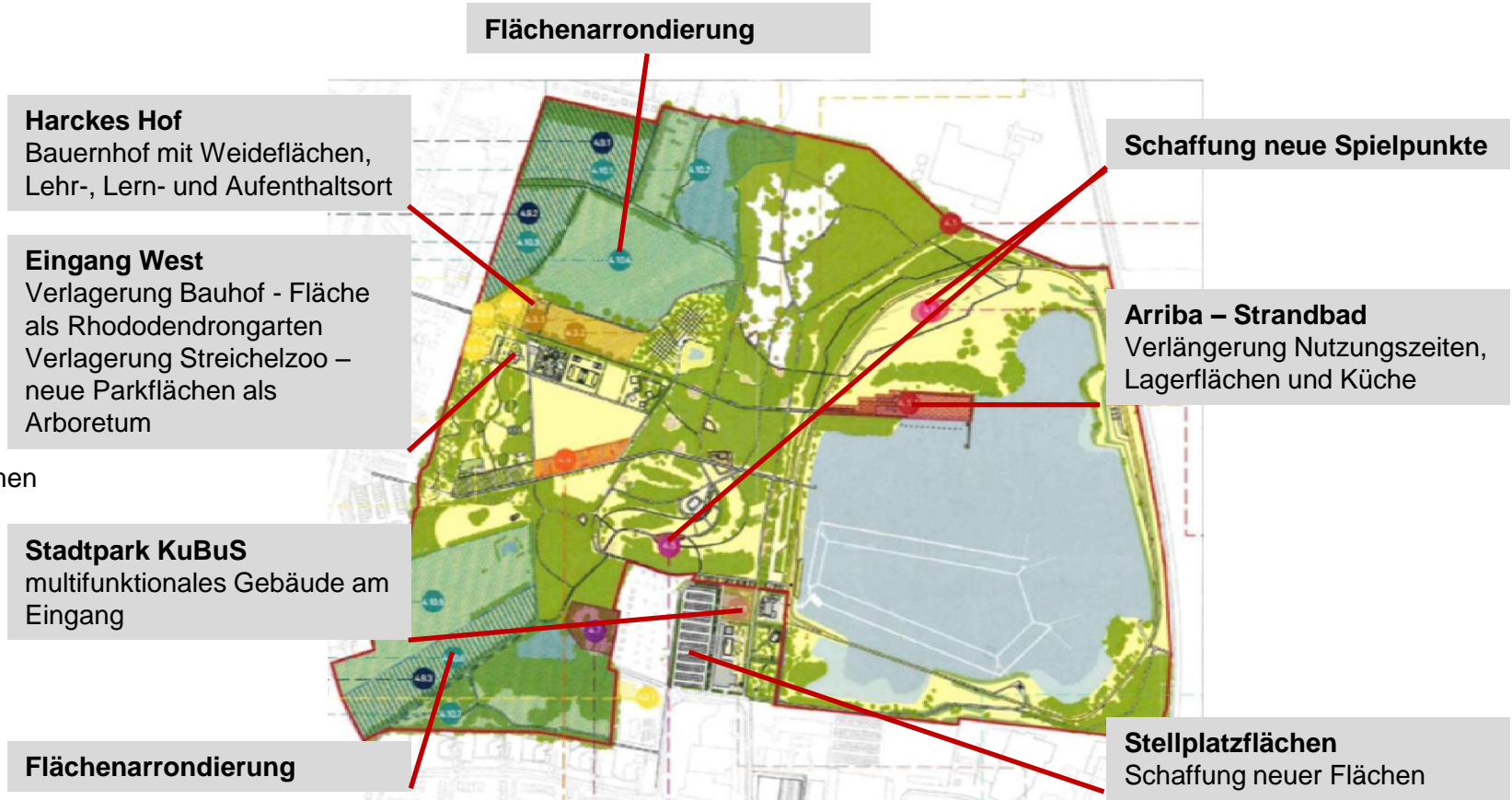
Luftbild



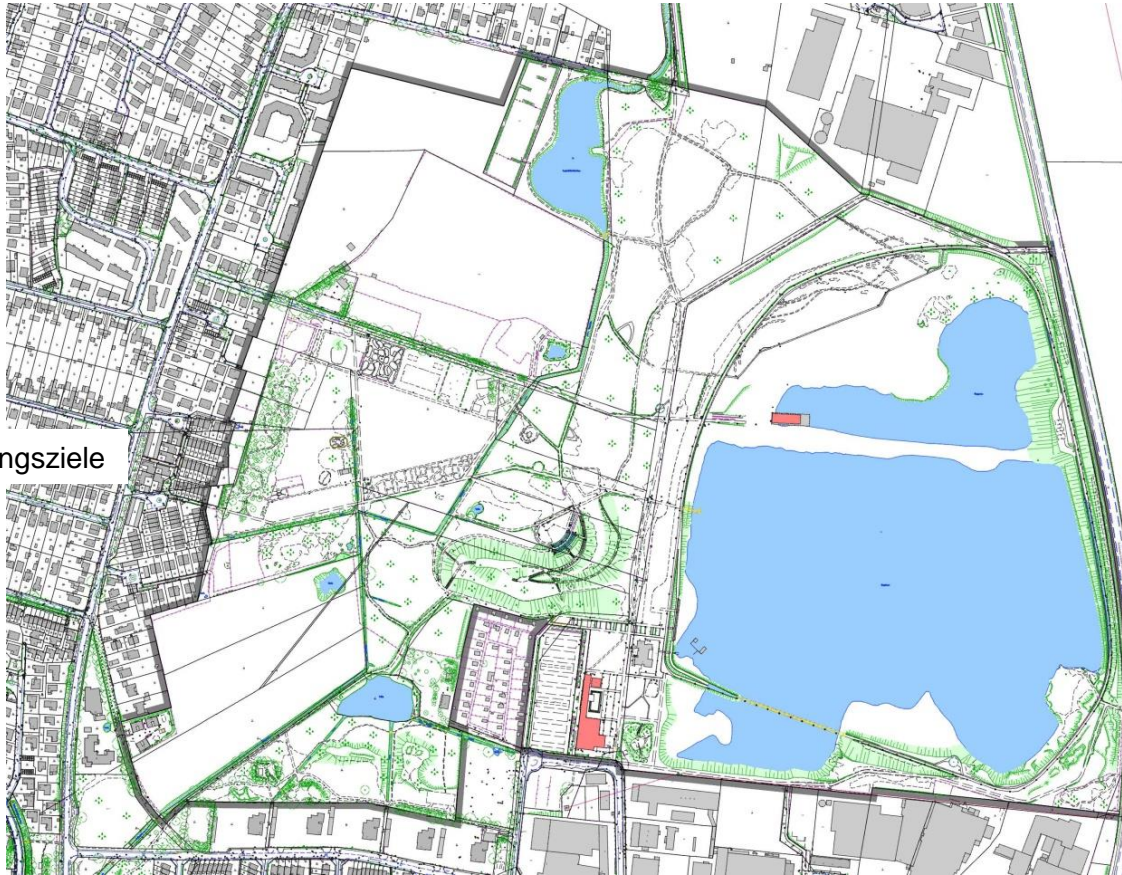
FNP2020FF



Maßnahmen



Planungsziele



Planungsziele sind:

- Sicherung der Nutzung als öffentlicher Park
- Erhalt und Sicherung des Seeparks mit Wasserfläche, Wasserski und Strandbad
- Erhalt und Sicherung des Feldparks mit den intensiv genutzten Flächen und Spielbereichen
- Erhalt und Sicherung des Waldparks
- Arrondierung des Stadtparkgeländes

Vielen Dank für die Aufmerksamkeit!