

Friedrichsgabe








Harksheide

Norderstedt-Mitte

Glashütte

Garstedt

Legende

-  Veloroute 1
-  Veloroute 2
-  Veloroute 3
-  Veloroute 4
-  Bahnhöfe
-  U-Bahn
-  Amtsgrenze Norderstedt

Velorouten:

-  Friedrichsgabe - Norderstedt-Mitte - Garstedt - Hamburg-Langenhorn
-  Harksheide - Hamburg-Langenhorn
-  Norderstedt-Mitte - Glashütte
-  Garstedt - Glashütte

Machbarkeitsstudien für Veloroute 1 und Veloroute 3

Velorouten Norderstedt

0 250 500 750 1.000 Meter

Kartengrundlage: GeoBasis-DE/LVermGeo SH (www.LVermGeoSH.schleswig-holstein.de)

(Im Original A0) 1:8.000

Stand: 13.01.2020

