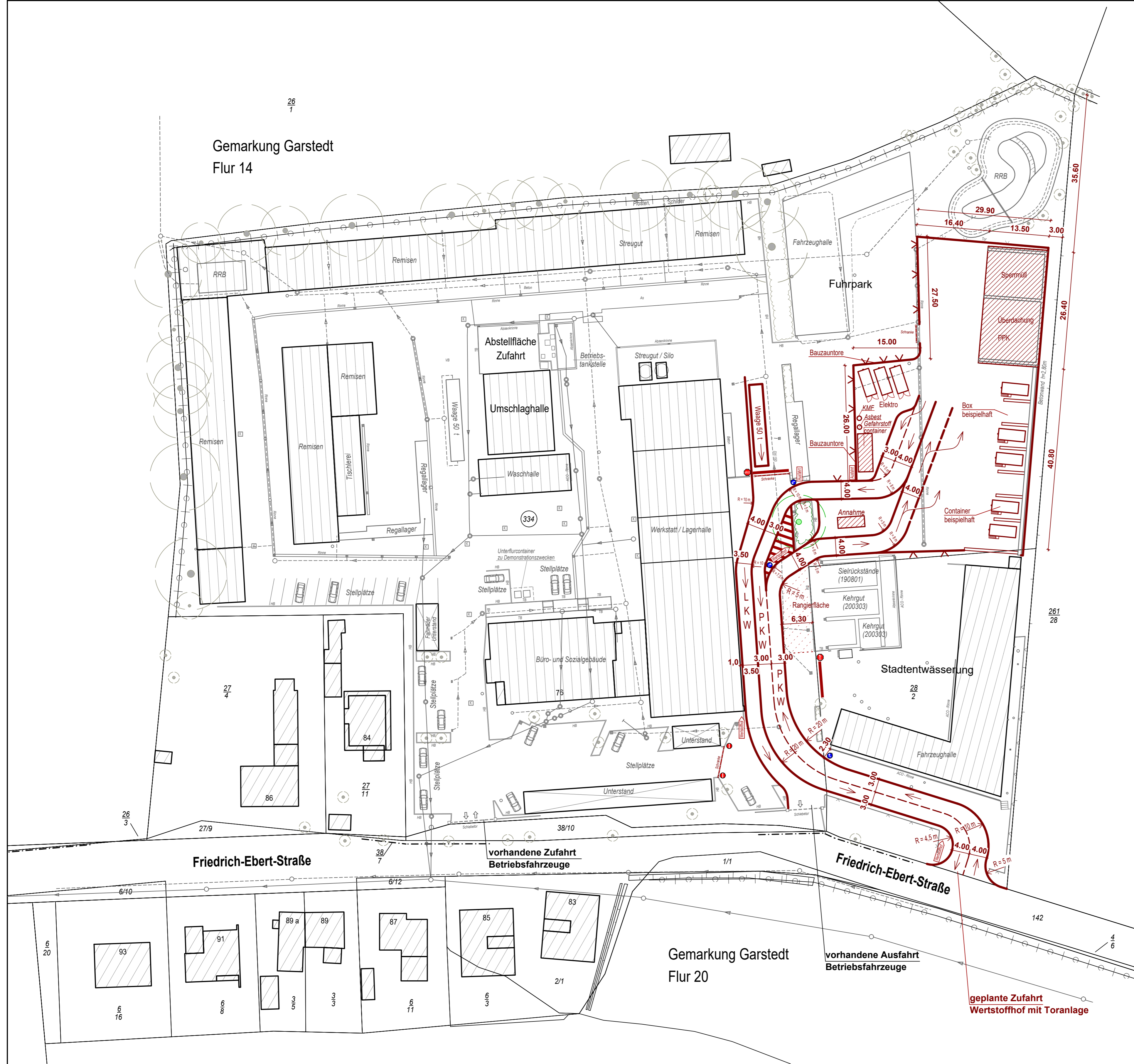


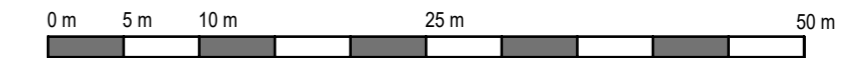
26
7

Gemarkung Garstedt
Flur 14




- Legende:
- beantragte Änderung
 - vorh. Regenwasserleitungen
 - vorh. Schmutzwasserleitungen

Maßstab 1:500



Das Urheberrecht dieser Zeichnung verbleibt beim Planersteller. Sie darf ohne Einwilligung weder kopiert, vervielfältigt, noch Dritten zugänglich gemacht werden. Jeder Mißbrauch wird zivil- und strafrechtlich verfolgt.



Stadt Norderstedt
Die Oberbürgermeisterin
Rathausallee 50 · 22846 Norderstedt

Auftraggeber:

STADT NORDERSTEDT
WERTSTOFFHOF FRIEDRICH-EBERT-STRASSE

Genehmigungsplanung

Objekt:

Maßstab: 1:500	Lageplan - Planung	
Bearbeitet: Brinck	Ergänzung:	
Gezeichnet: Kollar	Anlage: 4	
		Objekt-Nr.: 220.26.01 G PL.27

Lübeck, den 25.05.2020

INGENIEURBÜRO
Dipl.-Ing. Dipl.-Ing. Rüdiger Sachs
Dipl.-Ing. Werner de Buhr

AGHS & de Buhr

Ingenieurbüro für
Abfallwirtschaft,
Wasser, Abwasser,
Tiefbau
Siresemannstraße 45
23564 Lübeck
Tel.: 0451-79922-0
Fax: 0451-79922-11

Planverfasser:

Friedrich-Ebert-Straße

Friedrich-Ebert-Straße

Gemarkung Garstedt
Flur 20

geplante Zufahrt
Wertstoffhof mit Toranlage