


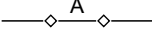






**Anlage 6:** zur Vorlage Nr. B 23/0265 des StuV am 07.09.2023 und der STV am 26.09.2023  
**Hier:** Verkleinerung der Planzeichnung der 17. Änderung des Flächennutzungsplans der Stadt Norderstedt (FNP2020), Stand: 02.02.2023



## Zeichenerklärung

Planzeichen	Erläuterung	Rechtsgrundlage
	Geltungsbereich der Änderung	
<b>Bauliche Anlagen und Einrichtungen für den Gemeinbedarf</b>		§ 5 Abs.2 Nr.2 BauGB
	Flächen für den Gemeinbedarf	
	Bauhof	
<b>Hauptversorgungs- und Hauptabwasserleitungen</b>		§ 5 Abs.2 Nr.4 BauGB
	Hauptabwasserleitung (unterirdisch)	
<b>Flächen für Landwirtschaft und Wald</b>		§ 5 Abs.2 Nr.9 BauGB
	Flächen für die Landwirtschaft	
<b>Kennzeichnungen und nachrichtliche Übernahmen</b>		§ 5 Abs. 3 u. 4 BauGB
	Bauschutzbereichsgrenze	
	Richtfunktrassen	
	Landschaftsschutzgebiet (Planung)	

