

Anlage 4: zur Vorlage Nr. B 24/0245 des StuV am 04.07.2024 und StV am 16.07.2024
Hier: Verkleinerung der Planzeichnung der 11. Änderung des Flächennutzungsplans der Stadt Norderstedt (FNP2020), Stand: 18.06.2024



Zeichenerklärung

Planzeichen	Erläuterung	Rechtsgrundlage
-------------	-------------	-----------------



Geltungsbereich der Änderung

Bauliche Anlagen und Einrichtungen für den Gemeinbedarf

§ 5 Abs.2 Nr.2




Flächen für den Gemeinbedarf



Sozialen Zwecken dienende Gebäude und Einrichtungen

Flächen für Versorgungsanlagen, für Abfallentsorgung und Abwasserbeseitigung

§ 5 Abs.2 Nr.4



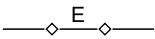
Flächen für Anlagen folgender Zweckbestimmung



Fernwärme

Hauptversorgungs- und Hauptabwasserleitungen

§ 5 Abs.2 Nr.4



Hochspannungsleitung (unterirdisch)

Grünflächen

§ 5 Abs.2 Nr.5



Grünflächen



Spiel- und Sportpark für Kinder und Jugendliche

Kennzeichnungen und nachrichtliche Übernahmen

§ 5 Abs. 3 u. 4 BauGB

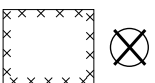


Amphibienschutzbereich



Geschützte Biotope

§ 25 LNatSchG SH



Flächen/Standorte, deren Böden mit umweltgefährdenden Stoffen belastet sein können

