

Anlage 6: zur Vorlage Nr. B 24/0296 des StuV am 19.09.2024 und der StV am 01.10.2024

Hier: Verkleinerung der Planzeichnung der 9. Änderung des Flächennutzungsplans der Stadt Norderstedt (FNP 2020), Stand: 03.09.2024



Zeichenerklärung

Art der baulichen Nutzung

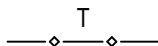
(§ 5 Abs. 2 Nr. 1 des Baugesetzbuches - BauGB, §§ 1 bis 11 der Baunutzungsverordnung - BauNVO)



Gewerbliche Bauflächen
(§ 1 Abs. 1 Nr. 3 BauNVO)


Hauptversorgungs- und Hauptabwasserleitungen

(§ 5 Abs. 2 Nr. 4 BauGB)



Telekommunikationsleitung (unterirdisch)

Sonstige Planzeichen



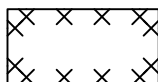
Grenze des räumlichen Geltungsbereiches

Kennzeichnungen und nachrichtliche Übernahmen

(§ 5 Abs. 3 und 4 BauGB)



Wasserschutzgebiet (Zone III)



Flächen, deren Böden mit umweltgefährdenden Stoffen belastet sein können