



NORDERSTEDT
Zusammen. Zukunft. Leben.

RADVERKEHRSFÖRDERUNG

Herstellung Radfahrstreifen
Berliner Allee südlicher
Abschnitt

Donnerstag, 19.09.2024

Übersichtslageplan



Foto



Blickrichtung Süden



Anlass

B 17/0605 vom 18.01.2018 „Herstellung eines Radfahrstreifens auf der Westseite der Berliner Allee“: Parkplätze auf Westseite im südlichen Abschnitt bleiben erhalten

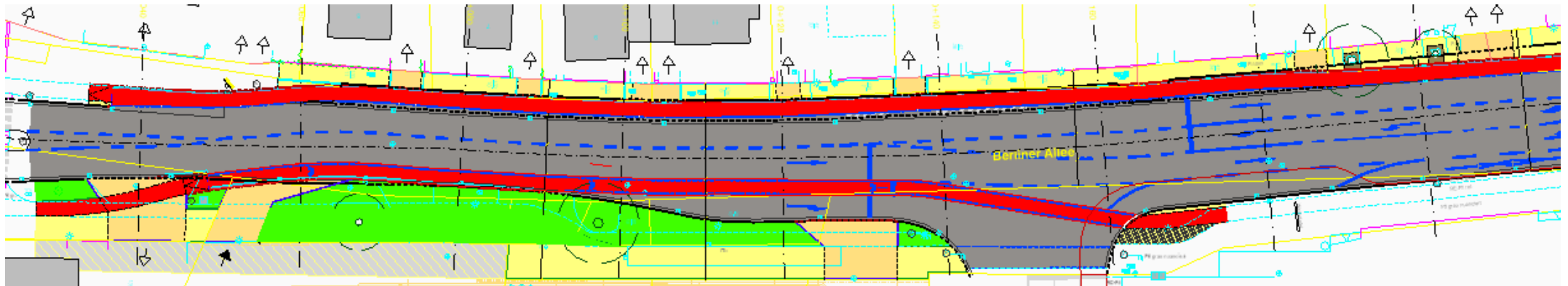







Bebauungsplan Nr. 334: Baumscheiben auf der Ostseite sind durch Entsiegelungsmaßnahmen zu vergrößern (textliche Festsetzung)



Beschluss am 17.11.2023: Plangebiet im Abschnitt zwischen Einfahrt Parkdeck und Kreisverkehr Ochsenzoller Straße auf die Ostseite ausweiten

Erster Entwurf



-  Radfahrstreifen
-  Fahrbahn
-  Gehweg
-  Grünfläche mit Baumbestand
-  Privater Gehweg (öffentlich nutzbar)

Rückmeldung politische Fraktionen zu überarbeiteter Planung



Vorstellung erster Entwurf am
07.12.2023



Wunsch der Politik: Erhalt der Parkplätze auf
der Westseite




 Parkplätze können erhalten
werden



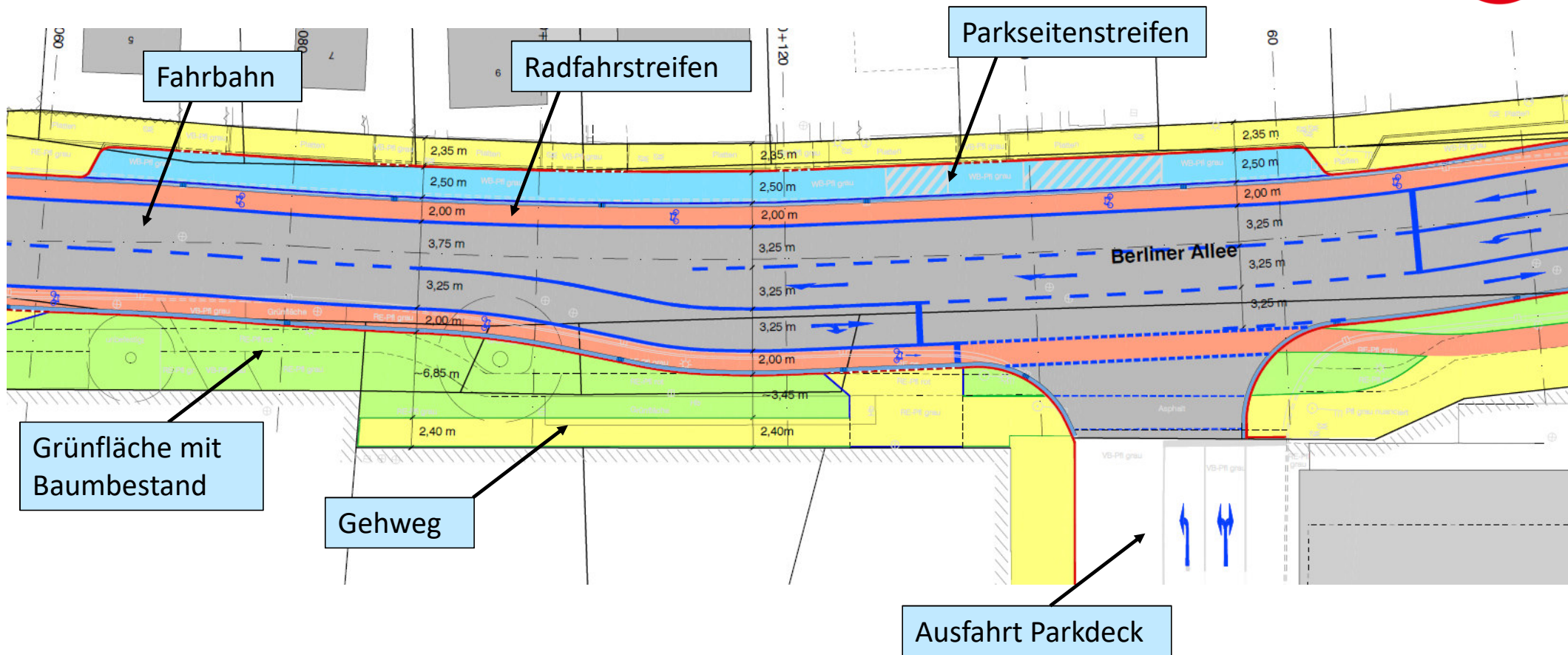
Heute: Vorstellung erster
Lösungsansätze

Schrägluftbild Abfahrt Parkdeck

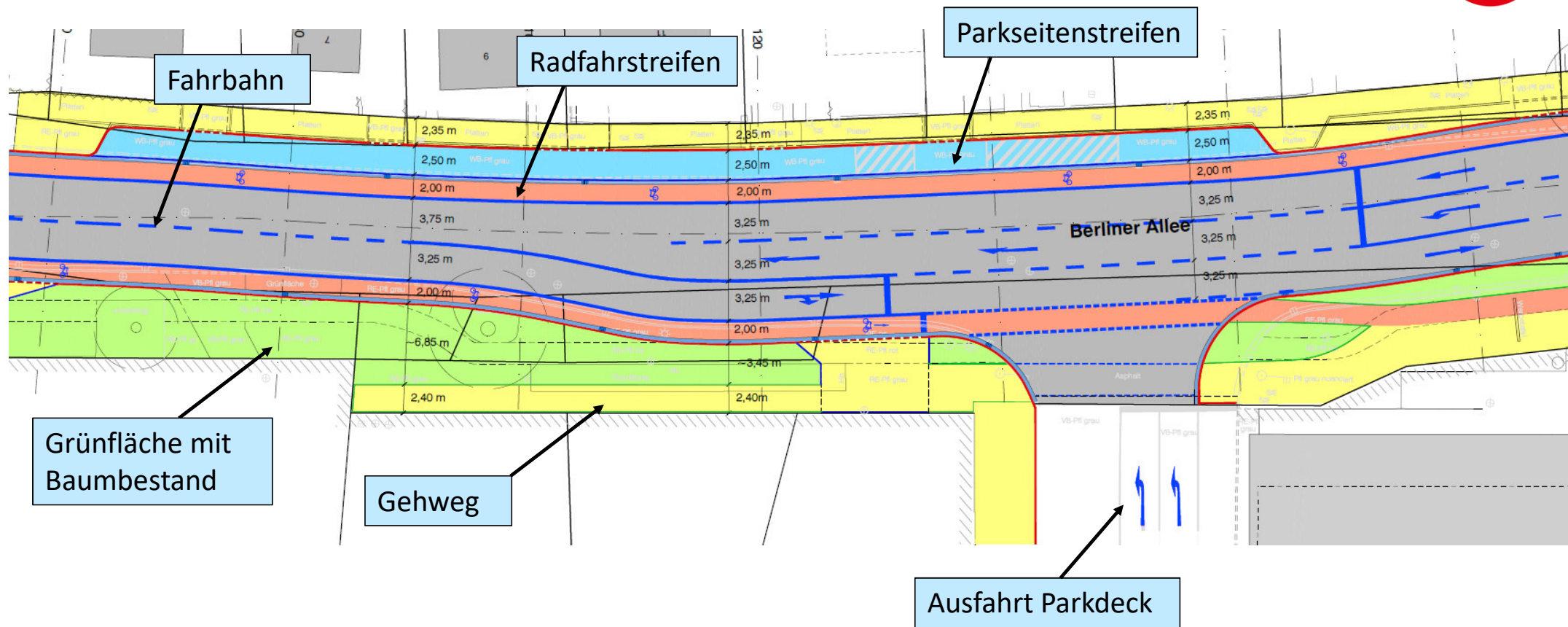


Blickrichtung
Nord

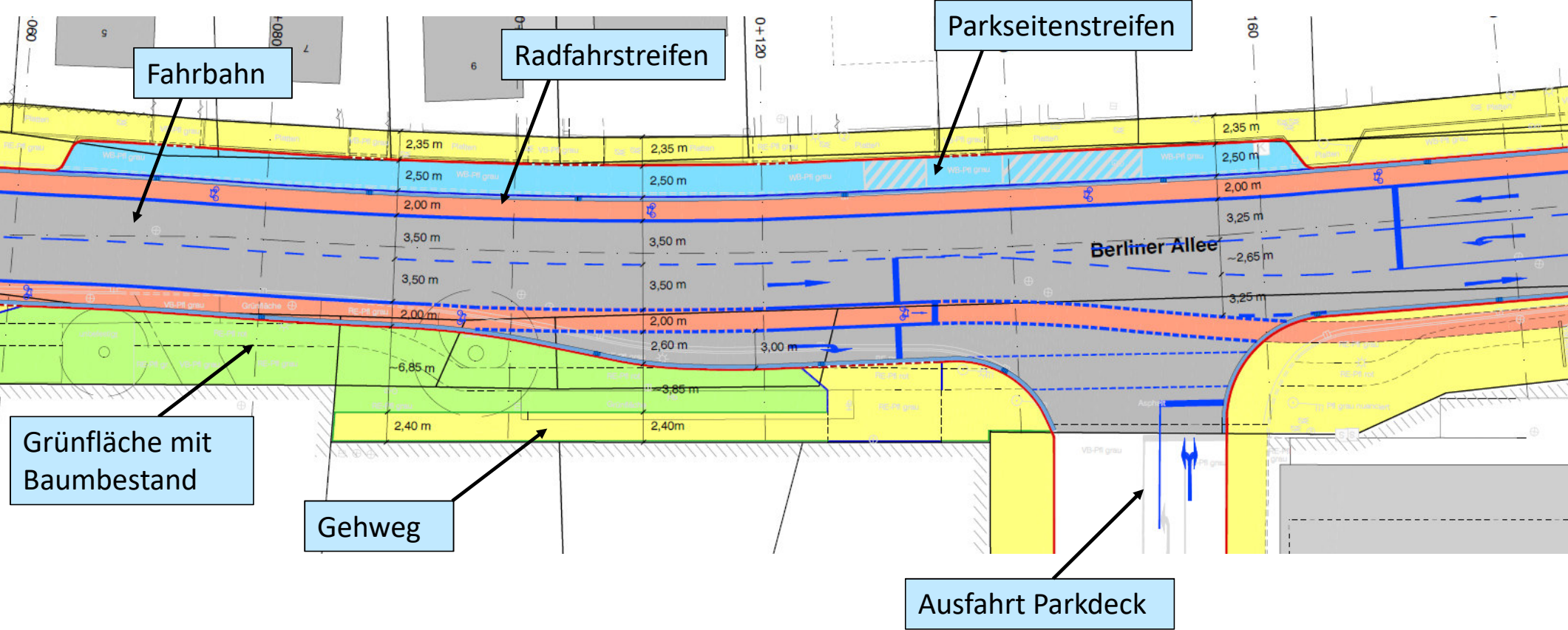
Erster Lösungsansatz



Zweiter Lösungsansatz



Dritter Lösungsansatz



Weiteres Vorgehen



Können die vorgestellten Lösungsansätze weiterverfolgt werden?



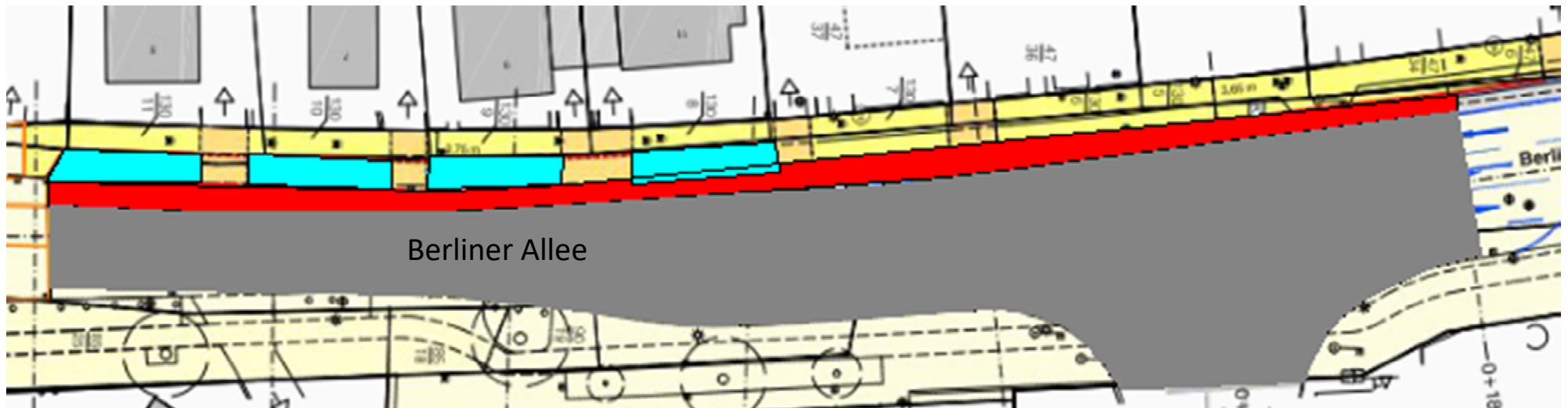
VIELEN DANK FÜR IHRE AUFMERKSAMKEIT!

Amt für Stadtentwicklung, Umwelt und Verkehr

Fachbereich Verkehrsflächen, Entwässerung und Liegenschaften

Christine Haß

Auszug Lageplan Beschluss 18.01.2018



-  Radfahrstreifen
-  Fahrbahn
-  Parkplätze
-  Gehweg