

Vfg.:

1. 60.1 z. Ktn. [redacted]
2. 60. [redacted] z. Ktn. [redacted]
3. z. Ktn. [redacted]
- z. Ktn. [redacted]
- z. Ktn. [redacted]



- ~~4. Zwischenbescheid erteilt am:~~
- ~~5. TOP-Fachdienst-Private~~
5. Liste notieren *at.*
6. zur *Bel-*Akte

50Hertz Transmission GmbH – Heidesstraße 2 | 10557 Berlin

Stadt Norderstedt Amt für Stadtentwicklung, Umwelt  
und Verkehr  
Fachbereich Planung  
Postfach 1980  
22809 Norderstedt

50Hertz Transmission GmbH

OGZ  
Netzbetrieb Zentrale

Heidesstraße 2  
10557 Berlin

Datum  
14.04.2025

Unser Zeichen  
2025-001954-01-OGZ

Ansprechpartner  
Team Fremd- und Bauleitplanung

Telefon-Durchwahl  
030/5150-6710

Fax-Durchwahl

E-Mail  
leitungsauskunft@50hertz.com

Ihre Zeichen  
zan

Ihre Nachricht vom  
10.04.2025

Vorsitzende des Aufsichtsrates  
Catherine Vandenborre

Geschäftsführer  
Stefan Kapferer, Vorsitz  
Dr. Dirk Biermann  
Sylvia Borchering

Sitz der Gesellschaft  
Berlin

Handelsregister  
Amtsgericht Charlottenburg  
HRB 84446

Bankverbindung  
BNP Paribas, NL FFM  
BLZ 512 106 00  
Konto-Nr. 9223 7410 19  
IBAN:  
DE75 5121 0600 9223 7410 19  
BIC: BNPADEFF

USt.-Id.-Nr. DE813473551

**Rahmenplan "Harkshörner Weg" der Stadt Norderstedt für das Gebiet Südlich Industriestammgleis, westlich geplanter Bebauung Kringelkrugweg bzw. westlich bestehender Bebauung Feldweg, nördlich Grundschule Harkshörn, östlich Feuerwehr und Ulzburger Straße - Beteiligung gemäß § 4 Abs. 2 BauGB**

Sehr geehrte Frau Zander,

Ihre Anfrage haben wir dankend erhalten.

Nach Prüfung der Unterlagen teilen wir Ihnen mit, dass sich im Plangebiet derzeit keine von der 50Hertz Transmission GmbH betriebenen Anlagen befinden. Dazu zählen z. B. Hochspannungsfreileitungen und -kabel, Umspannwerke, Nachrichtenverbindungen sowie Ver- und Entsorgungsleitungen.

Diese Stellungnahme gilt nur für den angefragten räumlichen Bereich und nur für die Anlagen der 50Hertz Transmission GmbH.

**Hinweis zur Digitalisierung:**

Für eine effiziente Identifizierung der (Nicht-) Betroffenheit bitten wir bei künftigen Beteiligungen nach Möglichkeit um Übersendung der Plangebietsfläche(n) sowie eventueller externer Ausgleichs- und Ersatzmaßnahmen in einem standardisierten und georeferenzierten Geodaten austauschformat (vorzugsweise als KML-Datei oder im SHP-Format inkl. PRJ-Datei).

Freundliche Grüße

50Hertz Transmission GmbH

Dieses Schreiben wurde maschinell erstellt und ist ohne Unterschrift gültig.

Anlage 2:	zur Vorlage Nr.: B 26/00165 des Stuv am 21.05.2026 und der Stv am 30.06.2026
Hier:	Stellungnahmen Behörden und TÖB

**Zander, Kathrin**

**Von:** verfahren.dritter.nabeg@BNetzA.DE  
**Gesendet:** Donnerstag, 10. April 2025 14:52  
**An:** stadtplanung-beteiligung@norderstedt.de  
**Betreff:** [EXTERN] Automatische Antwort: Beteiligung analog § 4 II BauGB, Rahmenplan "Harkshörner Weg"

Sehr geehrte Damen und Herren,

vielen Dank für Ihre Anfrage, die uns zur Prüfung im Rahmen der Zuständigkeit der Bundesnetzagentur für den Ausbau der Elektrizitäts-Übertragungsnetze vorliegt und deren Eingang ich hiermit bestätige.

Sofern Sie die Bundesnetzagentur bzw. die Abteilung „Ausbau Stromnetze“ darin in einem Planungs- oder Genehmigungsverfahren beteiligen wollen, bitte ich um Verständnis, dass eine förmliche Stellungnahme der Bundesnetzagentur im Rahmen ihrer Zuständigkeit für den Ausbau der Elektrizitäts-Übertragungsnetze aufgrund ihrer bundesweiten Zuständigkeit und dem damit verbundenen sehr hohen Aufkommen an Anfragen nur dann erfolgt, wenn mögliche Konflikte erkennbar sind.

Nähere Informationen zur Beteiligung der Bundesnetzagentur bzw. der Abteilung „Ausbau Stromnetze“ an Verfahren Dritter finden Sie in unserem Merkblatt:

[https://www.netzausbau.de/SharedDocs/Downloads/DE/Sonstiges/Merkblatt\\_VerfahrenDritter.pdf?\\_\\_blob=publicationFile](https://www.netzausbau.de/SharedDocs/Downloads/DE/Sonstiges/Merkblatt_VerfahrenDritter.pdf?__blob=publicationFile)

Für weitere Informationen steht Ihnen das Team Raumordnung - Verfahren Dritter gerne zur Verfügung.

Mit freundlichen Grüßen  
im Auftrag

Team Raumordnung - Verfahren Dritter

---

Abteilung 8 – Ausbau Stromnetze  
 Referat 814 Technische Fragen, Geodaten und Geoinformationssysteme, Raumordnung Bundesnetzagentur für Elektrizität, Gas, Telekommunikation, Post und Eisenbahnen

Tulpenfeld 4, 53113 Bonn  
E-Mail:

[verfahren.dritter.nabeg@bnetza.de](mailto:verfahren.dritter.nabeg@bnetza.de)<<mailto:verfahren.dritter.nabeg@bnetza.de>>

[www.bundesnetzagentur.de](http://www.bundesnetzagentur.de)<<http://www.bundesnetzagentur.de>>


[www.netzausbau.de](http://www.netzausbau.de)<<http://www.netzausbau.de>>

Datenschutzhinweis:

[www.bundesnetzagentur.de/Datenschutz](http://www.bundesnetzagentur.de/Datenschutz)<<http://www.bundesnetzagentur.de/Datenschutz>>

**Vfg.:**

- 1. 60.1 z. Ktn.
- 2. 60. z. Ktn.
- 3. z. Ktn.
- z. Ktn.
- z. Ktn.

- ~~4. Zwischenbescheid erteilt am:~~
- ~~5. TÖP-Fachdienst-Private~~
- 5. Liste notieren *er.*
- 6. zur *Bel.*-Akte
- i.A.: 

**Zander, Kathrin**

**Von:** stadtplanung-beteiligung@norderstedt.de  
**Betreff:** WG: Beteiligung analog § 4 II BauGB, Rahmenplan "Harkshörner Weg"

**Von:** TenneT Fremdplanung ZN <fremdplanung-zn@tennet.eu>  
**Gesendet:** Donnerstag, 10. April 2025 14:39  
**An:** stadtplanung-beteiligung@norderstedt.de  
**Betreff:** [EXTERN] Automatic reply: Beteiligung analog § 4 II BauGB, Rahmenplan "Harkshörner Weg"

Sehr geehrte Damen und Herren,

vielen Dank für Ihre Anfrage. Wir möchten Sie bitten, Ihre Anfrage über das BIL-Portal an uns zu richten. Ab dem 28.02.2025 werden Anfragen, die an die Adressen [fremdplanung-zn@tennet.eu](mailto:fremdplanung-zn@tennet.eu) und [bauleitplanung@tennet.eu](mailto:bauleitplanung@tennet.eu) gesendet werden, nicht mehr beantwortet. Eine Weiterleitung findet nicht statt. Ist die Anfrage per E-Mail unumgänglich, nutzen Sie bitte folgende Adressen:

- [Bauleitplanung-Nord@TenneT.eu](mailto:Bauleitplanung-Nord@TenneT.eu) (im Bild türkis und blau dargestellt)
- [Bauleitplanung-Mitte@TenneT.eu](mailto:Bauleitplanung-Mitte@TenneT.eu) (im Bild ocker und gelb dargestellt)
- [Bauleitplanung-Sued@TenneT.eu](mailto:Bauleitplanung-Sued@TenneT.eu) (im Bild orange und braun dargestellt)

Warum BIL? Das BIL-Portal ist ein kostenloser Auskunftsdienst der Betreibergemeinschaft aller Versorgungssparten. Eine Anfrage wird automatisch an alle im BIL-Portal vertretenen Netzbetreiber geleitet – so werden über 120 Betreiber mit einer Anfrage erreicht. Über das BIL Portal können neben Leitungsauskünften auch Bauleitplanungen und andere Behördliche Planungen abgefragt werden. Um die hohen Anforderungen einer fach- und termingerechten Beantwortung der Anfrage zu erfüllen, sollten Ihren Unterlagen prinzipiell neben einer Projekt- und Baubeschreibung auch entsprechende Planwerke der Maßnahme beigelegt sein.

Vielen Dank für ihr Verständnis.

Hier der Link zum BIL Portal:  
<https://bil-leitungsauskunft.de/>

**Vfg.:**

1. 60-1	z. Ktn.	
2. 60	z. Ktn.	
3.	z. Ktn.	
	z. Ktn.	
	z. Ktn.	
<del>4. Zwischenbescheid erteilt am:</del>		
<del>5. TOP Fachdienst, Private</del>		
5. Liste notieren <i>erl</i>		
6. zur <i>Bel.</i> -Akte		
		

**Zander, Kathrin**

**Von:** BIL Leitungsauskunft <no-reply@bil-leitungsauskunft.de>  
**Gesendet:** Montag, 12. Mai 2025 14:10  
**An:** stadtplanung-beteiligung@norderstedt.de  
**Betreff:** [EXTERN] BIL Anfragestatus - Rahmenplan Harkshörner Weg (20250512-0681)

Sehr geehrte Damen und Herren,

Sie haben bei BIL Leitungsauskunft eine Anfrage eingestellt.

Ihre Anfrage "["Rahmenplan Harkshörner Weg" \(20250512-0681\)](#)" wurde an die folgenden Teilnehmer zur Beantwortung übermittelt.

**Zuständige Teilnehmer :**

<b>Colt Technology Services GmbH - Bereich Nord</b>	Tel.: +49 35341 15050	E-Mail: <a href="mailto:planauskunft.ldn@hemminger.info">planauskunft.ldn@hemminger.info</a>
<b>GasLINE GmbH</b>	Tel.: +49-201-3659-500	E-Mail: <a href="mailto:netzauskunft@pledoc.de">netzauskunft@pledoc.de</a>
<b>Lumen Technologies Germany GmbH</b>	Tel.: +49 69 955 13554	E-Mail: <a href="mailto:planauskunft@steuernagel-ing.de">planauskunft@steuernagel-ing.de</a>
<b>TenneT TSO GmbH - Bereich Nord</b>	Tel.:	E-Mail: <a href="mailto:Bauleitplanung-Nord@tennet.eu">Bauleitplanung-Nord@tennet.eu</a>

[Link zu Ihrer Anfrage](#) im BIL Portal

**Wie geht es weiter?**

Die zuständigen Leitungsbetreiber bearbeiten Ihre Anfrage, prüfen die Betroffenheit und stellen Ihnen die entsprechenden Antworten direkt über das BIL-Portal zur Verfügung. Über den Fortschritt der Bearbeitung werden Sie per Email informiert. Alle Informationen und den aktuellen Status Ihrer Anfrage können Sie jederzeit im BIL-Portal einsehen.

**Rückfragen zur Beantwortung richten Sie bitte direkt an die zuständigen Betreiber.**

Häufige Fragen haben wir für Sie in unseren FAQs beantwortet:

<https://bil-leitungsauskunft.de/faq>

**WICHTIG**

Beginnen Sie erst mit Ihren Maßnahmen, wenn Ihnen sämtliche Stellungnahmen aller betroffenen Netzbetreiber vollständig und lesbar zur Verfügung stehen!

Im Zweifel besteht die Verpflichtung, sich mit den zuständigen Netzbetreibern direkt in Verbindung zu setzen.

Über das BIL-Portal können Sie zusätzlich den ALIZ-Recherchedienst nutzen. Über unseren Kooperationspartner können Sie abfragen, ob weitere Leitungsbetreiber von Ihrer Baumaßnahme betroffen sein könnten. ALIZ verfügt im Bundesgebiet über eine umfangreiche Schutzflächendatenbank mit über

16.000 Leitungsbetreibern. Erhöhen Sie Ihre Planungssicherheit, fragen Sie zusätzlich auch ALIZ an. Hierzu nutzen Sie bitte die im BIL-Portal integrierten Funktionen der ALIZ-Recherche.

Mit freundlichen Grüßen  
Ihr BIL Team



**Bitte antworten Sie nicht auf diese E-Mail. Antworten auf diese E-Mail werden nicht gelesen!** Sollten Sie technische Fragen haben, wenden Sie sich bitte an [support@bil-leitungsauskunft.de](mailto:support@bil-leitungsauskunft.de). Mit allen weiteren Anliegen rund um BIL wenden Sie sich bitte an [info@bil-leitungsauskunft.de](mailto:info@bil-leitungsauskunft.de).

*Diese Anfrage wurde über das Portal der BIL Leitungsauskunft versendet. Vertretungsberechtigte Vorstände: Ingo Reiniger und Rechtsanwalt Markus Heinrich. Sitz der eingetragenen Genossenschaft: Josef-Wirmer Straße 1-3, 53123 Bonn, Germany, eingetragen beim Registergericht Amtsgericht Bonn. Register-Nr.: GnR394. Umsatzsteuer-Identifikationsnummer gemäß §27a Umsatzsteuergesetz / VAT-ID: DE 815 571 550. Steuer-Nummer: 5206/5897/0207.*

*This E-Mail was sent via the Portal of BIL Leitungsauskunft. Authorised Managing Director: Ingo Reiniger and Advocate Markus Heinrich. Registered office and German headquarters: Josef-Wirmer Straße 1-3, 53123 Bonn, Germany. The company is recorded in the commercial register of the City of Bonn District Court under number GnR394. VAT-ID: DE 815 571 550. German Tax ID: 5206/5897/0207.*

*Diese E-Mail (mit zugehörigen Dateien) enthält möglicherweise Informationen, die vertraulich sind, dem Urheberrecht unterliegen oder ein Geschäftsgeheimnis darstellen. Falls Sie diese Nachricht irrtümlicherweise erhalten haben, benachrichtigen Sie uns bitte umgehend unter [info@bil-leitungsauskunft.de](mailto:info@bil-leitungsauskunft.de), und löschen Sie bitte diese E-Mail und ihre Antwort darauf. Sämtliche aufgeführten Ansichten oder Meinungen sind ausschließlich diejenigen des Autors und entsprechen nicht notwendigerweise denen der BIL eG. Alle Rechte vorbehalten!*

*This E-Mail (and any attachments) may be confidential and protected by legal privilege. If you are not the intended recipient please notify us immediately using [info@bil-leitungsauskunft.de](mailto:info@bil-leitungsauskunft.de) and delete this E-Mail and your reply from your system. All the views and opinions published here are solely based on the author's own opinion and should not be considered necessarily as reflecting the opinion of BIL eG. All rights reserved!*

**Zander, Kathrin**

---

**Von:** BIL Leitungsauskunft <no-reply@bil-leitungsauskunft.de>  
**Gesendet:** Montag, 12. Mai 2025 14:22  
**An:** stadtplanung-beteiligung@norderstedt.de  
**Betreff:** [EXTERN] BIL Anfragestatus - Rahmenplan Harkshörner Weg (20250512-0681)

Sehr geehrte Damen und Herren,

Sie haben bei BIL Leitungsauskunft eine Anfrage eingestellt. Der Status Ihrer Anfrage hat sich geändert.

**Teilnehmer:** GasLINE GmbH  
**Telefonnummer:** +49-201-3659-500  
**E-Mail:** netzauskunft@pledoc.de

**Status:** Beantwortet

**Kommentar:** Bitte beachten Sie unbedingt unsere beigefügte Stellungnahme!

**Betroffenheit:** **Nicht betroffen**

**Dokumente:** 1 Dokument(e) verfügbar

### **Details zur Anfrage**

**Vorhaben:** Rahmenplan Harkshörner Weg  
**Typ:** behördliche Planung  
**Klassifizierung:** Bebauungsplan / Genehmigungsverfahren  
**Beginn der Maßnahme:** 12.05.2025  
**Auftraggeber:** Stadt Norderstedt

[Link zu Ihrer Anfrage](#) im BIL Portal

### **Wie geht es weiter?**

Die zuständigen Leitungsbetreiber bearbeiten Ihre Anfrage, prüfen die Betroffenheit und stellen Ihnen die entsprechenden Antworten direkt über das BIL-Portal zur Verfügung. Über den Fortschritt der Bearbeitung werden Sie per Email informiert. Alle Informationen und den aktuellen Status Ihrer Anfrage können Sie jederzeit im BIL-Portal einsehen.

### **Rückfragen zur Beantwortung richten Sie bitte direkt an die zuständigen Betreiber.**

Häufige Fragen haben wir für Sie in unseren FAQs beantwortet:

<https://bil-leitungsauskunft.de/faq>

### **WICHTIG**

Beginnen Sie erst mit Ihren Maßnahmen, wenn Ihnen sämtliche Stellungnahmen aller betroffenen Netzbetreiber vollständig und lesbar zur Verfügung stehen!

Im Zweifel besteht die Verpflichtung, sich mit den zuständigen Netzbetreibern direkt in Verbindung zu setzen.

Über das BIL-Portal können Sie zusätzlich den ALIZ-Recherchedienst nutzen. Über unseren Kooperationspartner können Sie abfragen, ob weitere Leitungsbetreiber von Ihrer Baumaßnahme betroffen sein könnten. ALIZ verfügt im Bundesgebiet über eine umfangreiche Schutzflächendatenbank mit über

16.000 Leitungsbetreibern. Erhöhen Sie Ihre Planungssicherheit, fragen Sie zusätzlich auch ALIZ an. Hierzu nutzen Sie bitte die im BIL-Portal integrierten Funktionen der ALIZ-Recherche.

Mit freundlichen Grüßen  
Ihr BIL Team



**Bitte antworten Sie nicht auf diese E-Mail. Antworten auf diese E-Mail werden nicht gelesen!** Sollten Sie technische Fragen haben, wenden Sie sich bitte an [support@bil-leitungsauskunft.de](mailto:support@bil-leitungsauskunft.de). Mit allen weiteren Anliegen rund um BIL wenden Sie sich bitte an [info@bil-leitungsauskunft.de](mailto:info@bil-leitungsauskunft.de).

*Diese Anfrage wurde über das Portal der BIL Leitungsauskunft versendet. Vertretungsberechtigte Vorstände: Ingo Reiniger und Rechtsanwalt Markus Heinrich. Sitz der eingetragenen Genossenschaft: Josef-Wirmer Straße 1-3, 53123 Bonn, Germany, eingetragen beim Registergericht Amtsgericht Bonn. Register-Nr.: GnR394. Umsatzsteuer-Identifikationsnummer gemäß §27a Umsatzsteuergesetz / VAT-ID: DE 815 571 550. Steuer-Nummer: 5206/5897/0207.*

*This E-Mail was sent via the Portal of BIL Leitungsauskunft. Authorised Managing Director: Ingo Reiniger and Advocate Markus Heinrich. Registered office and German headquarters: Josef-Wirmer Straße 1-3, 53123 Bonn, Germany. The company is recorded in the commercial register of the City of Bonn District Court under number GnR394. VAT-ID: DE 815 571 550. German Tax ID: 5206/5897/0207.*

*Diese E-Mail (mit zugehörigen Dateien) enthält möglicherweise Informationen, die vertraulich sind, dem Urheberrecht unterliegen oder ein Geschäftsgeheimnis darstellen. Falls Sie diese Nachricht irrtümlicherweise erhalten haben, benachrichtigen Sie uns bitte umgehend unter [info@bil-leitungsauskunft.de](mailto:info@bil-leitungsauskunft.de), und löschen Sie bitte diese E-Mail und ihre Antwort darauf. Sämtliche aufgeführten Ansichten oder Meinungen sind ausschließlich diejenigen des Autors und entsprechen nicht notwendigerweise denen der BIL eG. Alle Rechte vorbehalten!*

*This E-Mail (and any attachments) may be confidential and protected by legal privilege. If you are not the intended recipient please notify us immediately using [info@bil-leitungsauskunft.de](mailto:info@bil-leitungsauskunft.de) and delete this E-Mail and your reply from your system. All the views and opinions published here are solely based on the author's own opinion and should not be considered necessarily as reflecting the opinion of BIL eG. All rights reserved!*

**Zander, Kathrin**

---

**Von:** BIL Leitungsauskunft <no-reply@bil-leitungsauskunft.de>  
**Gesendet:** Dienstag, 13. Mai 2025 08:30  
**An:** stadtplanung-beteiligung@norderstedt.de  
**Betreff:** [EXTERN] BIL Anfragestatus - Rahmenplan Harkshörner Weg (20250512-0681)

Sehr geehrte Damen und Herren,

Sie haben bei BIL Leitungsauskunft eine Anfrage eingestellt. Der Status Ihrer Anfrage hat sich geändert.

**Teilnehmer:** Colt Technology Services GmbH - Bereich Nord

**Telefonnummer:** +49 35341 15050

**E-Mail:** planauskunft.ldn@hemminger.info

**Status:** Beantwortet

**Kommentar:** Für den angefragten Bereich ist kein Leitungsbestand von COLT Technology Services GmbH vorhanden. Diese Aussage bezieht sich nur auf die Anfragefläche (KML) und nicht auf den ausgewiesenen Puffer!

**Betroffenheit:** **Nicht betroffen**

**Gültigkeit:** 14.07.2025

### **Details zur Anfrage**

**Vorhaben:** Rahmenplan Harkshörner Weg

**Typ:** behördliche Planung

**Klassifizierung:** Bebauungsplan / Genehmigungsverfahren

**Beginn der Maßnahme:** 12.05.2025

**Auftraggeber:** Stadt Norderstedt

[Link zu Ihrer Anfrage](#) im BIL Portal

### **Wie geht es weiter?**

Die zuständigen Leitungsbetreiber bearbeiten Ihre Anfrage, prüfen die Betroffenheit und stellen Ihnen die entsprechenden Antworten direkt über das BIL-Portal zur Verfügung. Über den Fortschritt der Bearbeitung werden Sie per Email informiert. Alle Informationen und den aktuellen Status Ihrer Anfrage können Sie jederzeit im BIL-Portal einsehen.

### **Rückfragen zur Beantwortung richten Sie bitte direkt an die zuständigen Betreiber.**

Häufige Fragen haben wir für Sie in unseren FAQs beantwortet:

<https://bil-leitungsauskunft.de/faq>

### **WICHTIG**

Beginnen Sie erst mit Ihren Maßnahmen, wenn Ihnen sämtliche Stellungnahmen aller betroffenen Netzbetreiber vollständig und lesbar zur Verfügung stehen!

Im Zweifel besteht die Verpflichtung, sich mit den zuständigen Netzbetreibern direkt in Verbindung zu setzen.

Über das BIL-Portal können Sie zusätzlich den ALIZ-Recherchedienst nutzen. Über unseren Kooperationspartner können Sie abfragen, ob weitere Leitungsbetreiber von Ihrer Baumaßnahme betroffen

sein könnten. ALIZ verfügt im Bundesgebiet über eine umfangreiche Schutzflächendatenbank mit über 16.000 Leitungsbetreibern. Erhöhen Sie Ihre Planungssicherheit, fragen Sie zusätzlich auch ALIZ an. Hierzu nutzen Sie bitte die im BIL-Portal integrierten Funktionen der ALIZ-Recherche.

Mit freundlichen Grüßen  
Ihr BIL Team



**Bitte antworten Sie nicht auf diese E-Mail. Antworten auf diese E-Mail werden nicht gelesen!** Sollten Sie technische Fragen haben, wenden Sie sich bitte an [support@bil-leitungsauskunft.de](mailto:support@bil-leitungsauskunft.de). Mit allen weiteren Anliegen rund um BIL wenden Sie sich bitte an [info@bil-leitungsauskunft.de](mailto:info@bil-leitungsauskunft.de).

*Diese Anfrage wurde über das Portal der BIL Leitungsauskunft versendet. Vertretungsberechtigte Vorstände: Ingo Reiniger und Rechtsanwalt Markus Heinrich. Sitz der eingetragenen Genossenschaft: Josef-Wirmer Straße 1-3, 53123 Bonn, Germany, eingetragen beim Registergericht Amtsgericht Bonn. Register-Nr.: GnR394. Umsatzsteuer-Identifikationsnummer gemäß §27a Umsatzsteuergesetz / VAT-ID: DE 815 571 550. Steuer-Nummer: 5206/5897/0207.*

*This E-Mail was sent via the Portal of BIL Leitungsauskunft. Authorised Managing Director: Ingo Reiniger and Advocate Markus Heinrich. Registered office and German headquarters: Josef-Wirmer Straße 1-3, 53123 Bonn, Germany. The company is recorded in the commercial register of the City of Bonn District Court under number GnR394. VAT-ID: DE 815 571 550. German Tax ID: 5206/5897/0207.*

*Diese E-Mail (mit zugehörigen Dateien) enthält möglicherweise Informationen, die vertraulich sind, dem Urheberrecht unterliegen oder ein Geschäftsgeheimnis darstellen. Falls Sie diese Nachricht irrtümlicherweise erhalten haben, benachrichtigen Sie uns bitte umgehend unter [info@bil-leitungsauskunft.de](mailto:info@bil-leitungsauskunft.de), und löschen Sie bitte diese E-Mail und ihre Antwort darauf. Sämtliche aufgeführten Ansichten oder Meinungen sind ausschließlich diejenigen des Autors und entsprechen nicht notwendigerweise denen der BIL eG. Alle Rechte vorbehalten!*

*This E-Mail (and any attachments) may be confidential and protected by legal privilege. If you are not the intended recipient please notify us immediately using [info@bil-leitungsauskunft.de](mailto:info@bil-leitungsauskunft.de) and delete this E-Mail and your reply from your system. All the views and opinions published here are solely based on the author's own opinion and should not be considered necessarily as reflecting the opinion of BIL eG. All rights reserved!*

**Zander, Kathrin**

---

**Von:** BIL Leitungsauskunft <no-reply@bil-leitungsauskunft.de>  
**Gesendet:** Dienstag, 13. Mai 2025 06:46  
**An:** stadtplanung-beteiligung@norderstedt.de  
**Betreff:** [EXTERN] BIL Anfragestatus - Rahmenplan Harkshörner Weg  
(20250512-0681)

Sehr geehrte Damen und Herren,

Sie haben bei BIL Leitungsauskunft eine Anfrage eingestellt. Der Status Ihrer Anfrage hat sich geändert.

**Teilnehmer:** Lumen Technologies Germany GmbH (Beauskunftung durch die Steuernagel GmbH)  
**Telefonnummer:** +49 69 955 13554  
**E-Mail:** [planauskunft@steuernagel-ing.de](mailto:planauskunft@steuernagel-ing.de)

**Status:** Beantwortet  
**Betroffenheit:** Nicht betroffen

**Details zur Anfrage**

**Vorhaben:** Rahmenplan Harkshörner Weg  
**Typ:** behördliche Planung  
**Klassifizierung:** Bebauungsplan / Genehmigungsverfahren  
**Beginn der Maßnahme:** 12.05.2025  
**Auftraggeber:** Stadt Norderstedt

[Link zu Ihrer Anfrage](#) im BIL Portal

**Wie geht es weiter?**

Die zuständigen Leitungsbetreiber bearbeiten Ihre Anfrage, prüfen die Betroffenheit und stellen Ihnen die entsprechenden Antworten direkt über das BIL-Portal zur Verfügung. Über den Fortschritt der Bearbeitung werden Sie per Email informiert. Alle Informationen und den aktuellen Status Ihrer Anfrage können Sie jederzeit im BIL-Portal einsehen.

**Rückfragen zur Beantwortung richten Sie bitte direkt an die zuständigen Betreiber.**

Häufige Fragen haben wir für Sie in unseren FAQs beantwortet:

<https://bil-leitungsauskunft.de/faq>

**WICHTIG**

Beginnen Sie erst mit Ihren Maßnahmen, wenn Ihnen sämtliche Stellungnahmen aller betroffenen Netzbetreiber vollständig und lesbar zur Verfügung stehen!

Im Zweifel besteht die Verpflichtung, sich mit den zuständigen Netzbetreibern direkt in Verbindung zu setzen.

Über das BIL-Portal können Sie zusätzlich den ALIZ-Recherchedienst nutzen. Über unseren Kooperationspartner können Sie abfragen, ob weitere Leitungsbetreiber von Ihrer Baumaßnahme betroffen sein könnten. ALIZ verfügt im Bundesgebiet über eine umfangreiche Schutzflächendatenbank mit über 16.000 Leitungsbetreibern. Erhöhen Sie Ihre Planungssicherheit, fragen Sie zusätzlich auch ALIZ an. Hierzu nutzen Sie bitte die im BIL-Portal integrierten Funktionen der ALIZ-Recherche.

Mit freundlichen Grüßen  
Ihr BIL Team



**Bitte antworten Sie nicht auf diese E-Mail. Antworten auf diese E-Mail werden nicht gelesen!** Sollten Sie technische Fragen haben, wenden Sie sich bitte an [support@bil-leitungsauskunft.de](mailto:support@bil-leitungsauskunft.de). Mit allen weiteren Anliegen rund um BIL wenden Sie sich bitte an [info@bil-leitungsauskunft.de](mailto:info@bil-leitungsauskunft.de).

*Diese Anfrage wurde über das Portal der BIL Leitungsauskunft versendet. Vertretungsberechtigte Vorstände: Ingo Reiniger und Rechtsanwalt Markus Heinrich. Sitz der eingetragenen Genossenschaft: Josef-Wirmer Straße 1-3, 53123 Bonn, Germany, eingetragen beim Registergericht Amtsgericht Bonn. Register-Nr.: Gnr394. Umsatzsteuer-Identifikationsnummer gemäß §27a Umsatzsteuergesetz / VAT-ID: DE 815 571 550. Steuer-Nummer: 5206/5897/0207.*

*This E-Mail was sent via the Portal of BIL Leitungsauskunft. Authorised Managing Director: Ingo Reiniger and Advocate Markus Heinrich. Registered office and German headquarters: Josef-Wirmer Straße 1-3, 53123 Bonn, Germany. The company is recorded in the commercial register of the City of Bonn District Court under number Gnr394. VAT-ID: DE 815 571 550. German Tax ID: 5206/5897/0207.*

*Diese E-Mail (mit zugehörigen Dateien) enthält möglicherweise Informationen, die vertraulich sind, dem Urheberrecht unterliegen oder ein Geschäftsgeheimnis darstellen. Falls Sie diese Nachricht irrtümlicherweise erhalten haben, benachrichtigen Sie uns bitte umgehend unter [info@bil-leitungsauskunft.de](mailto:info@bil-leitungsauskunft.de), und löschen Sie bitte diese E-Mail und ihre Antwort darauf. Sämtliche aufgeführten Ansichten oder Meinungen sind ausschließlich diejenigen des Autors und entsprechen nicht notwendigerweise denen der BIL eG. Alle Rechte vorbehalten!*

*This E-Mail (and any attachments) may be confidential and protected by legal privilege. If you are not the intended recipient please notify us immediately using [info@bil-leitungsauskunft.de](mailto:info@bil-leitungsauskunft.de) and delete this E-Mail and your reply from your system. All the views and opinions published here are solely based on the author's own opinion and should not be considered necessarily as reflecting the opinion of BIL eG. All rights reserved!*

**Zander, Kathrin**

---

**Von:** BIL Leitungsauskunft <no-reply@bil-leitungsauskunft.de>  
**Gesendet:** Dienstag, 13. Mai 2025 06:18  
**An:** stadtplanung-beteiligung@norderstedt.de  
**Betreff:** [EXTERN] BIL Anfragestatus - Rahmenplan Harkshörner Weg (20250512-0681)

Sehr geehrte Damen und Herren,

Sie haben bei BIL Leitungsauskunft eine Anfrage eingestellt. Der Status Ihrer Anfrage hat sich geändert.

**Teilnehmer:** TenneT TSO GmbH - Bereich Nord

**Telefonnummer:**

**E-Mail:** Bauleitplanung-Nord@tennet.eu

**Status:** Beantwortet

**Betroffenheit:** Nicht betroffen

**Details zur Anfrage**

**Vorhaben:** Rahmenplan Harkshörner Weg

**Typ:** behördliche Planung

**Klassifizierung:** Bebauungsplan / Genehmigungsverfahren

**Beginn der Maßnahme:** 12.05.2025

**Auftraggeber:** Stadt Norderstedt

[Link zu Ihrer Anfrage](#) im BIL Portal

**Wie geht es weiter?**

Die zuständigen Leitungsbetreiber bearbeiten Ihre Anfrage, prüfen die Betroffenheit und stellen Ihnen die entsprechenden Antworten direkt über das BIL-Portal zur Verfügung. Über den Fortschritt der Bearbeitung werden Sie per Email informiert. Alle Informationen und den aktuellen Status Ihrer Anfrage können Sie jederzeit im BIL-Portal einsehen.

**Rückfragen zur Beantwortung richten Sie bitte direkt an die zuständigen Betreiber.**

Häufige Fragen haben wir für Sie in unseren FAQs beantwortet:

<https://bil-leitungsauskunft.de/faq>

**WICHTIG**

Beginnen Sie erst mit Ihren Maßnahmen, wenn Ihnen sämtliche Stellungnahmen aller betroffenen Netzbetreiber vollständig und lesbar zur Verfügung stehen!

Im Zweifel besteht die Verpflichtung, sich mit den zuständigen Netzbetreibern direkt in Verbindung zu setzen.

Über das BIL-Portal können Sie zusätzlich den ALIZ-Recherchedienst nutzen. Über unseren Kooperationspartner können Sie abfragen, ob weitere Leitungsbetreiber von Ihrer Baumaßnahme betroffen sein könnten. ALIZ verfügt im Bundesgebiet über eine umfangreiche Schutzflächendatenbank mit über 16.000 Leitungsbetreibern. Erhöhen Sie Ihre Planungssicherheit, fragen Sie zusätzlich auch ALIZ an. Hierzu nutzen Sie bitte die im BIL-Portal integrierten Funktionen der ALIZ-Recherche.

Mit freundlichen Grüßen  
Ihr BIL Team



**Bitte antworten Sie nicht auf diese E-Mail. Antworten auf diese E-Mail werden nicht gelesen!** Sollten Sie technische Fragen haben, wenden Sie sich bitte an [support@bil-leitungsauskunft.de](mailto:support@bil-leitungsauskunft.de). Mit allen weiteren Anliegen rund um BIL wenden Sie sich bitte an [info@bil-leitungsauskunft.de](mailto:info@bil-leitungsauskunft.de).

*Diese Anfrage wurde über das Portal der BIL Leitungsauskunft versendet. Vertretungsberechtigte Vorstände: Ingo Reiniger und Rechtsanwalt Markus Heinrich. Sitz der eingetragenen Genossenschaft: Josef-Wirmer Straße 1-3, 53123 Bonn, Germany, eingetragen beim Registergericht Amtsgericht Bonn. Register-Nr.: GnR394. Umsatzsteuer-Identifikationsnummer gemäß §27a Umsatzsteuergesetz / VAT-ID: DE 815 571 550. Steuer-Nummer: 5206/5897/0207.*

*This E-Mail was sent via the Portal of BIL Leitungsauskunft. Authorised Managing Director: Ingo Reiniger and Advocate Markus Heinrich. Registered office and German headquarters: Josef-Wirmer Straße 1-3, 53123 Bonn, Germany. The company is recorded in the commercial register of the City of Bonn District Court under number GnR394. VAT-ID: DE 815 571 550. German Tax ID: 5206/5897/0207.*

*Diese E-Mail (mit zugehörigen Dateien) enthält möglicherweise Informationen, die vertraulich sind, dem Urheberrecht unterliegen oder ein Geschäftsgeheimnis darstellen. Falls Sie diese Nachricht irrtümlicherweise erhalten haben, benachrichtigen Sie uns bitte umgehend unter [info@bil-leitungsauskunft.de](mailto:info@bil-leitungsauskunft.de), und löschen Sie bitte diese E-Mail und ihre Antwort darauf. Sämtliche aufgeführten Ansichten oder Meinungen sind ausschließlich diejenigen des Autors und entsprechen nicht notwendigerweise denen der BIL eG. Alle Rechte vorbehalten!*

*This E-Mail (and any attachments) may be confidential and protected by legal privilege. If you are not the intended recipient please notify us immediately using [info@bil-leitungsauskunft.de](mailto:info@bil-leitungsauskunft.de) and delete this E-Mail and your reply from your system. All the views and opinions published here are solely based on the author's own opinion and should not be considered necessarily as reflecting the opinion of BIL eG. All rights reserved!*



Schleswig-Holstein Netz GmbH, Siebenstücken 18, 24558 Henstedt-Ulzburg

Stadt Norderstedt  
Postfach 1980  
22809 Norderstedt

Schleswig-Holstein Netz GmbH  
Siebenstücken 18  
24558 Henstedt-Ulzburg

www.sh-netz.com

**Ihr Ansprechpartner**  
Paul Kupke  
Projektleitung Netzbetrieb Strom

T +49 41 91-99 67-25 51  
M +49 1 71-9 78 19 92

paul.kupke@sh-netz.com

**Datum**  
14. April 2025

**Rahmenplan "Harkshörner Weg"**  
**Ihr Schreiben vom 10.04.2025**  
**Ihr Zeichen: / zan**

Sehr geehrte Damen und Herren,

unsererseits bestehen keine Bedenken.

Freundliche Grüße  
Schleswig-Holstein Netz

**Paul Kupke**  
Digital unterschrieben  
von Paul Kupke  
Datum: 2025.04.14  
10:32:57 +02'00'

i.A. P. Kupke

**Vfg.:**

- 1. 60.1 z. Ktn. [Redacted]
- 2. 60. [Redacted] z. Ktn. [Redacted]
- 3. [Redacted] z. Ktn. [Redacted]
- z. Ktn. [Redacted]

- ~~4. Zwischenbescheid erteilt am:~~
- ~~5. TÖP-Fachdienst. Private~~
- 5. Liste notieren *ed.*
- 6. zur *Pol*-Akte
- i.A.: [Redacted]

Sitz: Quickborn  
Amtsgericht Pinneberg  
HRB 18299 PI

Geschäftsführung  
Steffen Bandelow  
Malgorzata Cybulska  
Lisa Hebenstreit

Vorsitzender des Aufsichtsrats  
Christian Fenger

Landeskriminalamt Schleswig-Holstein  
Mühlenweg 166 | 24116 Kiel

LKA, Abteilung 3, Dez. 33 (Kampfmittelräumdienst)

[stadtplanung-beteiligung@norderstedt.de](mailto:stadtplanung-beteiligung@norderstedt.de) **Vfg.:**

1. 60-1 z. Ktn.  
2. 60- z. Ktn.  
3. z. Ktn.  
z. Ktn.  
z. Ktn.

Ihr Zeichen: /  
Ihre Nachricht vom: 14.04.2025  
Mein Zeichen: **2025-B-153**  
Meine Nachricht vom:

Luftbilddauswertung: Rehder  
Luftbilddauswertung@mzb.landsh.de  
Telefon: +494340 4049-3  
Telefax: +494340 4049-413

14.04.2025

### Rahmenplan Harkshörner Weg, Norderstedt

Sehr geehrte Damen und Herren,

in der o. a. Gemeinde/Stadt sind Kampfmittel nicht auszuschließen.

Vor Beginn von Tiefbaumaßnahmen wie z. B. Baugruben/Kanalisation/Gas/Wasser/Strom und Straßenbau ist die o. a. Fläche/Trasse gem. Kampfmittelverordnung des Landes Schleswig-Holstein auf Kampfmittel untersuchen zu lassen.

Die Untersuchung wird auf Antrag durch das

**Landeskriminalamt  
Dezernat 33, Sachgebiet 331  
Mühlenweg 166  
24116 Kiel**

durchgeführt.

Bitte weisen Sie die Bauträger darauf hin, dass sie sich frühzeitig mit dem Kampfmittelräumdienst in Verbindung setzen sollten, damit Sondier- und Räummaßnahmen in die Baumaßnahmen einbezogen werden können.

Mit freundlichen Grüßen

Silke Rehder

Landeskriminalamt Schleswig-Holstein  
Mühlenweg 166 | 24116 Kiel

LKA, Abteilung 3, Dez. 33 (Kampfmittelräumdienst)

[Stadtplanung-beteiligung@norderstedt.de](mailto:Stadtplanung-beteiligung@norderstedt.de)

Aktenzeichen: **2025-B-153 BP**  
kampfmittelraeumdienst@mzb.landsh.de  
Telefon: +494340 4049-3  
Telefax: +494340 4049-413

19.05.2025

## Rahmenplan Harkshörner Weg, Norderstedt

Sehr geehrte Damen und Herren,

hiermit teile ich Ihnen mit, dass für das Gebiet (siehe Betreffzeile) keine Auskunft zur Kampfmittelbelastung gem. § 4 Abs. 1 Kampfmittelverordnung S-H erfolgt. Zu Grunde liegt die erneuerte Gemarkungsliste.

Eine Auskunftseinholung beim Kampfmittelräumdienst S-H ist nur für Gemeinden vorgeschrieben, die in der benannten Verordnung aufgeführt sind.

Die Gemeinde/Stadt **Norderstedt** liegt in keinem uns bekannten Bombenabwurfgebiet.

Für die durchzuführenden Arbeiten bestehen aus Sicht des Kampfmittelräumdienstes keine Bedenken.

Zufallsfunde von Munition sind jedoch nicht gänzlich auszuschließen und unverzüglich der Polizei zu melden. (siehe Merkblatt)

Für weitere Fragen stehen wir Ihnen gerne zur Verfügung.

Mit freundlichen Grüßen

Silke Rehder

1. 60.1  
2. 60.  
3.

Vfg.:

z. Ktn.  
z. Ktn.  
z. Ktn.  
z. Ktn.  
z. Ktn.

~~4. Zwischenbescheid erteilt am:~~  
~~5. TOP-Fachdienst-Private~~  
5. Liste notieren *Orl.*  
zur Bd. -Akte

Seite 1 von 2

# Merkblatt

## Historie:

Zum Ende des zweiten Weltkrieges war Schleswig – Holstein das letzte „freie“ Bundesland. Aus diesem Grunde versuchten alle Wehrmachtseinheiten sich dorthin zurück zu ziehen. Dort lösten diese sich auf und ca. 1,5 Millionen Soldaten gerieten in Kriegsgefangenschaft. Das Wissen darüber führte dazu, dass sich die Soldaten überall ihrer Waffen, Munition und Ausrüstung entledigten.

Dadurch kann es überall zu Zufallsfunden von Waffen, Munition oder Ausrüstungsgegenständen kommen. Offensichtlich schlechter Zustand und starke Rostbildung sind kein Beweis für die Ungefährlichkeit eines Kampfmittels.

**Wer solche Waffen, Munition oder kampfmittelverdächtige Gegenstände entdeckt, hat im eigenen Interesse folgende Verhaltensregeln zu beachten:**

1. Diese Gegenstände dürfen niemals bewegt oder aufgenommen werden
2. Die Arbeiten im unmittelbaren Bereich sind einzustellen
3. Der Fundort ist so abzusichern, dass Unbefugte daran gehindert werden an den Gegenstand heran zu kommen.
4. Die nächstliegende Polizeidienststelle ist über den Fund zu unterrichten
5. Die Gegenstände dürfen auf keinen Fall zur Polizeidienststelle verbracht werden

**Zander, Kathrin**

---

**Von:** Silke.Rehder@mzb.landsh.de  
**Gesendet:** Montag, 19. Mai 2025 10:35  
**An:** stadtplanung-beteiligung@norderstedt.de  
**Betreff:** 2025-B-153 BP WG: Antw: [EXTERN] 2025-B-153 BP AW: 2025-B-153 AW:  
 Beteiligung analog § 4 II BauGB, Rahmenplan "Harkshörner Weg"  
**Anlagen:** 2025-B-153 BP.pdf

Sehr geehrte Damen und Herren,

wie von Frau Bleeker-Piek angefordert, sende ich Ihnen im Anhang eine erneute Stellungnahme zu o.g. Rahmenplan. Dieser liegt die nun aktualisierte Gemarkungsliste der Kampfmittelverordnung zugrunde.

Mit freundlichen Grüßen  
**Silke Rehder**



Ministerium für Inneres,  
 Kommunales, Wohnen und Sport  
 des Landes Schleswig - Holstein  
 Landeskriminalamt / Abt. 3, Dez. 33  
 Kampfmittelräumdienst  
 Lärchenweg 17, 24242 Felde

Tel.: 04340-4049 3  
 Fax: 0431-988-6-540040

[kampfmittelraeumdienst@mzb.landsh.de](mailto:kampfmittelraeumdienst@mzb.landsh.de)

Hallo, Frau Rehder,

wir hatten gerade telefoniert. Ich hatte Sie so verstanden, dass sich aufgrund der neuen Kampfmittelverordnung Ihre Aussage ändern würde und bitte Sie deshalb um eine Aktualisierung der Stellungnahme.  
 Bitte senden Sie Ihre Stellungnahme auch an [stadtplanung-beteiligung@norderstedt.de](mailto:stadtplanung-beteiligung@norderstedt.de)

Vielen Dank und freundliche Grüße

**Ilona Bleeker-Piek**  
 Stadt Norderstedt  
 Die Oberbürgermeisterin  
 Amt für Stadtentwicklung,  
 Umwelt und Verkehr  
 Fachbereich Planung  
 Rathausallee 50  
 22846 Norderstedt

Telefon +49 40 535 95-741

Vfg.:

- 1. 60.1 z. Ktn.
- 2. 60 z. Ktn.
- 3. z. Ktn.
- z. Ktn.
- z. Ktn.



Landwirtschafts-  
kammer  
Schleswig-Holstein

- ~~4. Zwischenbescheid erteilt am:~~
- ~~5. TOP-Fachdienst-Private~~
- 5. Liste notieren *Orl.*
- 6. zur *Del.* Akte
- i.A. [redacted]

Landwirtschaftskammer Schleswig-Holstein  
Grüner Kamp 15-17, 24768 Rendsburg

Stadt Norderstedt  
Amt für Stadtentwicklung, Umwelt u. Verkehr  
Postfach 1980  
22809 Norderstedt

Unser Zeichen 123

Tel.-Durchwahl 9453-172

Fax-Durchwahl 9453-

E-Mail taugustin@lksh.de

Rendsburg, 22.04.2025

Betrifft: Stadt Norderstedt

AZ.

B-Plan

Rahmenplan „Harkshörner Weg“

F-Plan

Sehr geehrte Frau Zander,

aus unserer Sicht bestehen zu der o.a. Planung keine Bedenken  
bzw. Änderungswünsche.

Mit freundlichen Grüßen

**Taugustin**

Dienstgebäude  
Grüner Kamp 15-17  
24768 Rendsburg  
Telefon: 04331 9453-0  
Telefax: 04331 9453-199  
Internet: www.lksh.de  
E-Mail: lksh@lksh.de  
USt-Id-Nr.: DE 134 858 917  
Leitweg-ID: 01-3023-23  
e-rechnung@lksh.de

Kontoverbindungen:  
Sparkasse Mittelholstein AG  
IBAN  
DE79 2145 0000 0000 0072 76  
BIC: NOLADE21RDB  
Kieler Volksbank eG  
IBAN  
DE55 2109 0007 0090 2118 04  
BIC: GENODEF1KIL

Archäologisches Landesamt Schleswig-Holstein  
Brockdorff-Rantzaus-Str. 70 | 24837 Schleswig

Stadt Norderstedt  
Amt für Stadtentwicklung, Umwelt und Verkehr  
FB Planung  
z.Hd. Frau Kathrin Zander  
Rathausallee 50  
22846 Norderstedt

Vfg.:

1. 60-1 z. Ktn.
2. 60. z. Ktn.
3. z. Ktn.
4. Zwischenbescheid erteilt am
5. TOP-Fachdienst, Private
5. Liste notieren *af.*
6. zur *Bej.*-Akte
- I.A.:

Obere Denkmalschutzbehörde  
Planungskontrolle

Ihr Zeichen: zan/  
Ihre Nachricht vom: 10.04.2025/  
Mein Zeichen: Norderstedt-Rahmenplan  
Harkshörner Weg/  
Unsere Nachricht vom: /

Kerstin Orlowski  
kerstin.orldowski@alsh.landsh.de  
Telefon: 04621 387-20  
Telefax: 04621 387-55

Schleswig, den 23.04.2025

### Rahmenplan "Harkshörner Weg"

**Gebiet: Südlich Industriestammgleis, westlich geplanter Bebauung Kringelkrugweg bzw. westlich bestehender Bebauung Feldweg, nördlich Grundschule Harkshörn, östlich Feuerwehr und Ulzburger Straße**

**Anhörung der Behörden und sonstigen Trägern öffentlicher Belange analog § 4 Abs. 2 BauGB**

Stellungnahme des Archäologischen Landesamtes Schleswig-Holstein

Sehr geehrte Frau Zander,

wir stimmen der vorliegenden Planung unter folgender Auflage zu: Vor dem Beginn von Erdarbeiten muss die Planfläche durch das Archäologische Landesamt Schleswig-Holstein untersucht und vorhandene Denkmale geborgen und dokumentiert werden.

Es ist dabei zu berücksichtigen, dass archäologische Untersuchungen zeitintensiv sein können und eine Absprache möglichst frühzeitig getroffen werden sollte, damit keine Verzögerungen im sich anschließenden Bauablauf entstehen. Die Kosten sind vom Verursacher zu tragen.

Entsprechend sollte der Planungsträger sich frühzeitig mit dem Archäologischen Landesamt in Verbindung setzen, um das weitere Vorgehen zu besprechen. Zuständig ist Herr Christoph Unglaub (Tel.: 04551 - 8948674; Email: christoph.unglaub@alsh.landsh.de).

Mit der Umsetzung dieser Planung sind bedeutende Erdarbeiten zu erwarten.

Bei der überplanten Fläche handelt es sich um eine Stelle, von der bekannt ist oder den Umständen nach zu vermuten ist, dass sich dort Kulturdenkmale befinden. Das archäologische Interessengebiet in diesem Bereich dient zur Orientierung, dass mit einem erhöhten Aufkommen an archäologischen Denkmälern zu rechnen ist.

Für die überplante Fläche liegen zureichende Anhaltspunkte vor, dass im Verlauf der weiteren Planung in ein Denkmal eingegriffen werden wird. Die Fläche befindet sich im Umfeld mehrerer Objekte der Archäologischen Landesaufnahme (u.a. Grabhügel, Altwegetrassen und Einzelfunde). Es liegen daher deutliche Hinweise auf ein hohes archäologisches Potential dieser Planfläche vor.

Archäologische Kulturdenkmale können nicht nur Funde, sondern auch dingliche Zeugnisse wie Veränderungen und Verfärbungen in der natürlichen Bodenbeschaffenheit sein.

Erdarbeiten an diesen Stellen bedürfen gem. § 12 Abs. 2 S. 6 DSchG SH 2015 der Genehmigung des Archäologischen Landesamtes Schleswig-Holstein.

Nach Abwägung der Belange des Verursachers mit denen des Denkmalschutzes stehen aus unserer Sicht an dieser Stelle keine Gründe des Denkmalschutzes einer Genehmigung entgegen. Sie ist daher gem. § 13 Abs. 2 DSchG SH zu erteilen.

Die Genehmigung wird mit Auflagen in Form von archäologischen Untersuchungen gem. § 13 Abs. 4 DSchG SH versehen, um die Beeinträchtigungen von Denkmalen zu minimieren. Das Denkmal kann der Nachwelt zumindest als wissenschaftlich auswertbarer Datenbestand aus Dokumentation, Funden und Proben in Sinne eines schonenden und werterhaltenen Umgangs mit Kulturgütern (gem. §1 Abs. 1 DSchG SH) und im Sinne des Dokumentationsauftrags der Denkmalpflege (gem. §1 Abs. 2 DSchG SH) erhalten bleiben.


Eine archäologische Untersuchung ist vertretbar, da die vorliegende Planung unter Einhaltung der Auflagen umgesetzt werden kann. Die Konfliktlage zwischen vorliegender Planung und zu vermutenden Kulturdenkmalen wird dadurch gelöst, dass archäologische Untersuchungen an den Stellen durchgeführt werden, an denen Denkmale zu vermuten sind.

Der Verursacher des Eingriffs hat gem. § 14 DSchG SH die Kosten, die für die Untersuchung, Erhaltung und fachgerechte Instandsetzung, Bergung, Dokumentation des Denkmals sowie die Veröffentlichung der Untersuchungsergebnisse anfallen, im Rahmen des Zumutbaren zu tragen.

Darüber hinaus verweisen wir auf § 15 DSchG SH: Wer Kulturdenkmale entdeckt oder findet, hat dies unverzüglich unmittelbar oder über die Gemeinde der oberen Denkmalschutzbehörde mitzuteilen. Die Verpflichtung besteht ferner für die Eigentümerin oder den Eigentümer und die Besitzerin oder den Besitzer des Grundstücks oder des Gewässers, auf oder in dem der Fundort liegt, und für die Leiterin oder den Leiter der Arbeiten, die zur Entdeckung oder zu dem Fund geführt haben. Die Mitteilung einer oder eines der Verpflichteten befreit die übrigen. Die Verpflichteten haben das Kulturdenkmal und die Fundstätte in unverändertem Zustand zu erhalten, soweit es ohne erhebliche Nachteile oder Aufwendungen von Kosten geschehen kann. Diese Verpflichtung erlischt spätestens nach Ablauf von vier Wochen seit der Mitteilung.

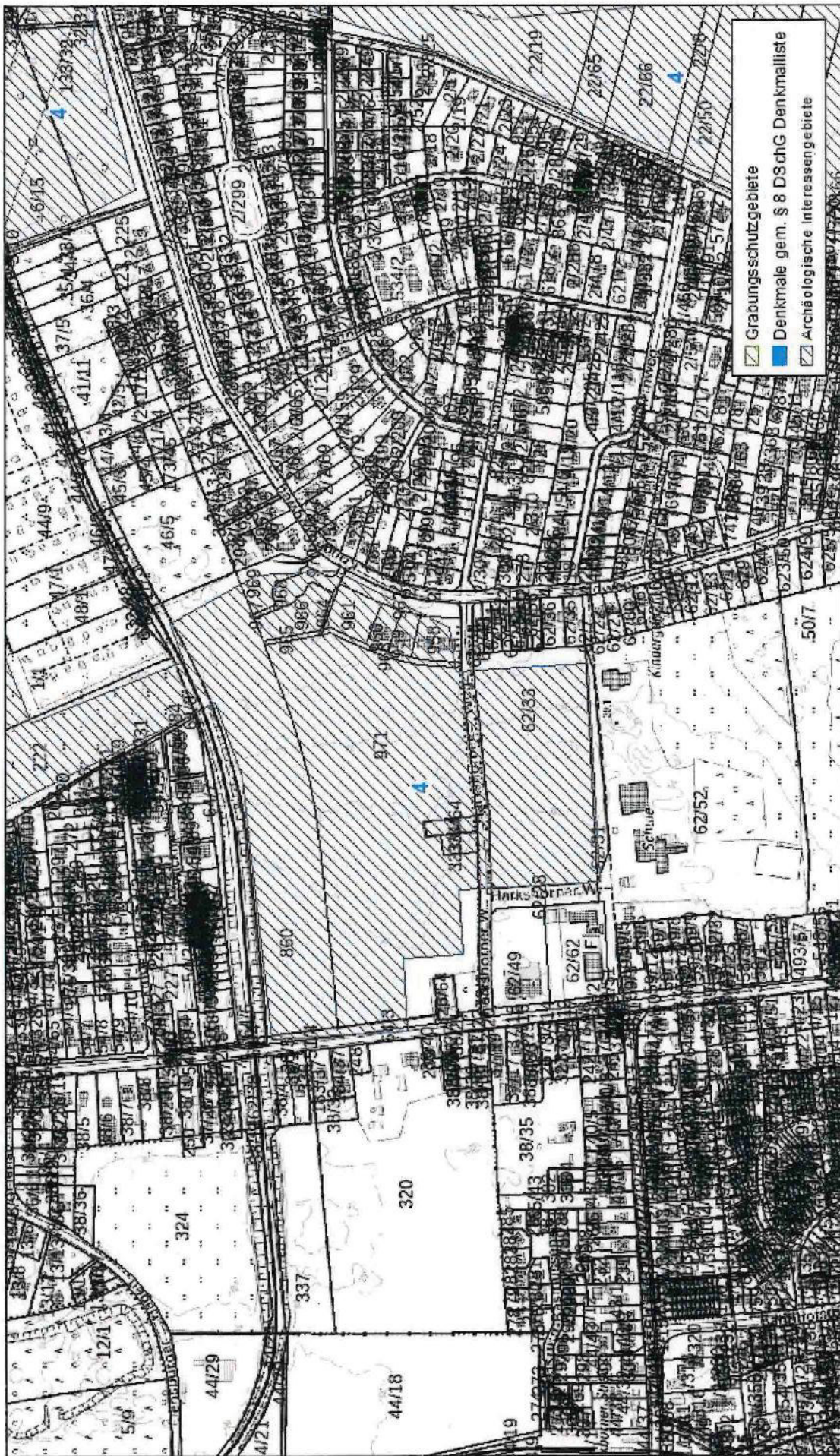
Für Fragen stehen wir Ihnen gerne zur Verfügung.

Mit freundlichen Grüßen




Kerstin Orlowski

Anlage: Auszug aus der Archäologischen Landesaufnahme



**Norderstedt, Kreis Segeberg**

Auszug aus der Archäologischen Landesaufnahme



Bearbeitung: Orłowski, 14.04.2025 © ALSH, Maßstab: 1: 5.000,  
 Datengrundlage: DTK 5 und ALK © GeoBasis-DE/LVermGeo SH

Landesbetrieb Straßenbau und Verkehr Schleswig-Holstein  
Postfach 2031, 25510 Itzehoe

Stadt Norderstedt  
Die Oberbürgermeisterin  
-Amt für Stadtentwicklung,  
Umwelt und Verkehr-  
Rathausallee 50  
22846 Norderstedt  
per E-Mail an [stadtplanung-beteiligung@norderstedt.de](mailto:stadtplanung-beteiligung@norderstedt.de)

Ihr Zeichen: / zan  
Ihre Nachricht vom: 10.04.2025  
Mein Zeichen: 46207 – Itzehoe – 555.811 – 60.063  
Meine Nachricht vom:

Birte Aßmann  
[Birte.Assmann@lbv-sh.landsh.de](mailto:Birte.Assmann@lbv-sh.landsh.de)  
Telefon: 04821 66-2698  
Telefax: 04821 66-2714

nachrichtlich:

Ministerium für Wirtschaft, Verkehr,  
Arbeit, Technologie und Tourismus des  
Landes Schleswig-Holstein  
Postfach 71 28  
24171 Kiel  
per E-Mail an [ref41-bauleitplanung@wimi.landsh.de](mailto:ref41-bauleitplanung@wimi.landsh.de)

1. 60.1
2. 60. [redacted]
3. [redacted]

Vfg.:

z. Ktn. [redacted]  
z. Ktn. [redacted]  
z. Ktn. [redacted]  
z. Ktn. [redacted]  
z. Ktn. [redacted]

28. April 2025

- ~~4. Zwischenbescheid erteilt am:~~
- ~~5. TOP - Faondienst - Private~~
5. Liste notieren *et.*

**Norderstedt, Kreis Segeberg; Rahmenplan „Harkshörner Weg“**  
Beteiligung gemäß § 4 Absatz 2 BauGB

Mit o. g. Schreiben legen Sie mir die im Betreff genannte Bauleitplanung der Stadt Norderstedt mit der Bitte um Stellungnahme bis zum 12.05.2025 vor.

Gegen die o.g. Bauleitplanung habe ich **keine Bedenken**, wenn folgender Punkt berücksichtigt wird:

Zur Lärmtechnischen Untersuchung, Ziffer 2.1, ist auszuführen, dass gemäß § 3 der 16. BImSchV der Beurteilungspegel für Straßen nach der RLS-19 zu berechnen ist. Auf die Übergangsregelung gemäß § 6 der 16. BImSchV wird verwiesen.

Diese Stellungnahme bezieht sich im straßenbaulichen und straßenverkehrlichen Bereich nur auf Straßen des überörtlichen Verkehrs mit Ausnahme der Bundesautobahnen und der Kreisstraßen.

**Zander, Kathrin**

**Von:** Ulverich, Insa (Amt Leezen) <insa.ulverich@amt-leezen.de>  
**Gesendet:** Montag, 28. April 2025 10:56  
**An:** stadtplanung-beteiligung@norderstedt.de  
**Cc:** a.stoffer@guvtrave.de; behrens-hartwig@guvtrave.de  
**Betreff:** WG: Beteiligung analog § 4 II BauGB, Rahmenplan "Harkshörner Weg"  
**Anlagen:** STELL TÖB Standard.pdf

Sehr geehrte Frau Zander,

der Gewässerpflegeverband Krückau-Pinnau ist nicht betroffen und gibt keine Stellungnahme ab.

Ich verweise hiermit auf den GPV Alster-Rönne. Herr Stoffer und Frau Behrens-Hartwig füge ich hiermit bereits in Kopie ein.

Mit freundlichem Gruß  
Im Auftrage

Insa Ulverich  
- Gewässerpflegeverbände -  
--

AMT LEEZEN  
Die Amtsdirektorin  
Hamburger Straße 28  
23816 Leezen

Tel.: 04552-9977 930  
E-Mail: [Insa.Ulverich@amt-leezen.de](mailto:Insa.Ulverich@amt-leezen.de) ▪ Webseite: [www.amt-leezen.de](http://www.amt-leezen.de)

Gewässerpflegeverbände:  
[www.gpv-krueckau-pinnau.de](http://www.gpv-krueckau-pinnau.de)  
[www.gpv-ohlau.de](http://www.gpv-ohlau.de)  
[www.gpv-osterau.de](http://www.gpv-osterau.de)

Dies ist eine dienstliche E-Mail der Amtsverwaltung Leezen. Behandeln Sie den Inhalt der Mail und ihrer Anlagen grundsätzlich vertraulich, soweit sich nicht aus dem Inhalt etwas anderes ergibt. Sollten Sie diese E-Mail zu Unrecht erhalten haben, informieren Sie den Absender bitte unverzüglich und bitte löschen Sie diese dann dauerhaft.  
Haftungsausschluss:  
Alle ausgehenden E-Mails werden nach dem aktuellen Stand der Technik auf Viren und sonstigen schädlichen Code untersucht. Das Amt Leezen übernimmt jedoch keinerlei Haftung für Schäden, die durch E-Mails aus dem Hause der Amtsverwaltung verursacht werden, da der Versand und Empfang von E-Mails durch technische Störungen beeinträchtigt sein kann.

**Vfg.:**

1. 60.1	z. Ktn.
2. 60.	z. Ktn.
3.	z. Ktn.
	z. Ktn.
	z. Ktn.

~~4. Zwischenbescheid erteilt am:~~  
~~5. TOP-Fachdienst-Private~~  
 5. Liste notieren *AP.*  
 6. zur *Bel*-Akte  
 I.A.: [Redacted]

**Von:** stadtplanung-beteiligung@norderstedt.de <stadtplanung-beteiligung@norderstedt.de>  
**Gesendet:** Donnerstag, 24. April 2025 12:16  
**An:** GPV Krueckau-Pinnau (Amt Leezen) <gpv-krueckau-pinnau@amt-leezen.de>  
**Betreff:** Beteiligung analog § 4 II BauGB, Rahmenplan "Harkshörner Weg"

Sehr geehrte Frau Ulverich,

wie heute telefonisch besprochen, übersende ich Ihnen die Informationen zu o.g. Beteiligung per Mail, da wir aufgrund einer veralteten Adresse einen Postrückläufer erhalten haben.

Vfg.:

- 1. 60.1
- 2. 60.
- 3.

z. Ktn.  
z. Ktn.  
z. Ktn.  
z. Ktn.  
z. Ktn.

10



Hamburger Energienetze GmbH  
Postanschrift: 22162 Hamburg

**Hamburger Energienetze  
GmbH**

Gestattungsmanagement

Bramfelder Chaussee 130  
22177 Hamburg

Stadt Norderstedt  
Amt für Stadtentwicklung, Umwelt und Verkehr  
Fachbereich Planung  
**Frau Kathrin Zander**  
Rathausallee 50  
22846 Norderstedt

DATUM  
29. April 2025

UNSERE ZEICHEN  
Vorgang 142431

ANSPRECHPARTNER/IN  
Stefanie Wittmeier

TELEFON-DURCHWAHL  
(0 40) 49202 38 83

TELEFAX-DURCHWAHL

E-MAIL  
stefanie.wittmeier  
@hamburger-energienetze.de  
IHRE ZEICHEN

**Unser Vorgang-Nr.: 142431**  
**Rahmenplan „Harkshörner Weg“**  
**Gebiet: Südlich Industriestammgleis, westlich geplanter Bebauung**  
**Kringelkrugweg bzw. westlich bestehender Bebauung Feldweg, nördlich**  
**Grundschule Harkshörn, östlich Feuerwehr und Ulzburger Straße**

IHRE NACHRICHT VOM

Sehr geehrte Frau Zander,  
sehr geehrte Damen und Herren,

www.hamburger-energienetze.de

vielen Dank für die Beteiligung am o. g. Verfahren.

Vorsitzender des Aufsichtsrates  
Jens Kerstan

Wir haben derzeit keine Anmerkungen zu den Planungsunterlagen.

Geschäftsführung  
Karin Pfäffle, Sprecherin  
Michael Dammann  
Gabriele Eggers  
Dr. Peter Wolffram

Im weiteren Verfahren ist die Hamburger Energienetze GmbH zu beteiligen.

Sitz der Gesellschaft  
Hamburg

Es handelt sich hierbei um eine Stellungnahme des **Betriebes Stromnetz** der Hamburger Energienetze GmbH. Bitte beachten Sie, dass der Betrieb Gasnetz evtl. eine separate Stellungnahme abgibt.

Handelsregister  
Amtsgericht Hamburg  
HRB 95244

Freundliche Grüße

Hamburger Energienetze GmbH

**i. V. Ronald Weigerding**  
Digital unterschrieben von  
i. V. Ronald Weigerding  
Datum: 2025.05.06  
13:21:53 +02'00'

**i. A. Stefanie Wittmeier**  
Digital unterschrieben  
von i. A. Stefanie  
Wittmeier  
Datum: 2025.05.07  
12:53:10 +02'00'

Ronald Weigerding  
Ltr. Netzinformations- u. Trassenmanagt.

Stefanie Wittmeier  
Spezialistin Grundstücksnutzung

Stadt Quickborn <sup>60.1</sup>

Der Bürgermeister <sup>2. 60.</sup> [redacted]  
Fachbereich Zentrale Steuerung

Vfg.:

z. Ktn. [redacted]  
z. Ktn. [redacted]  
z. Ktn. [redacted]  
z. Ktn. [redacted]  
z. Ktn. [redacted]



Verwaltungsgemeinschaft  
Quickborn



M-1

- ~~4. Zwischenbescheid erteilt am:~~
- ~~5. TÖP-Fachdienst. Private~~
- 5. Liste notieren <sup>2e</sup>
- zur <sup>2e</sup> Akte

Stadt Quickborn, FB 1, Rathausplatz [redacted] Quickborn

Stadt Norderstedt  
Fachbereich Planung  
Postfach 1980  
22809 Norderstedt

Stadtverwaltung  
Norderstedt

06. MAI 2025

Vorab per Mail

60 [redacted]

www.quickborn.de

info@quickborn.de

Telefon: +49 4106 611-0

Sachbearbeitung: Herr Friedel

Telefon: +49 4106 611-262

Telefax: +49 4106 611-400

stadtplanung@quickborn.de

Geschäftszeichen: 1.51100-27/2019-323/2018

Quickborn, den 02.05.2025

**Rahmenplan Harkshörner Weg, Anhörung der Behörden und sonstigen Trägern öffentlicher Belange analog § 4 Abs. 2 BauGB, Ihr Schreiben vom 10.04.2025**

Sehr geehrte Damen und Herren,

mit großem Interesse haben wir die Inhalte des Rahmenplans „Harkshörner Weg“ zur Kenntnis genommen. Folgende Bemerkungen und Anregungen ergehen unsererseits:

Das formulierte Ziel des städtebaulichen Rahmenplanes in seiner Form als informelles Planungsinstrument ist im vorliegenden Fall die Ausweisung weiterer Wohnbauflächen im Norderstedter Stadtgebiet. Die Flächen am Harkshörner Weg sind laut der bereitgestellten Unterlagen als Wohngebiet für 500 Wohneinheiten samt zugehöriger sozialer Infrastruktur (KITA + Grundschule) zu entwickeln. Es ist in diesem Zusammenhang mit einem nicht unerheblichen zusätzlichen Verkehrsaufkommen zu rechnen, welches auch Auswirkungen auf das Quickborner Straßennetz erwarten lässt.

Aufgrund der räumlichen Nähe zur Anschlussstelle Quickborn der BAB 7 weist die Stadt Quickborn vorbeugend auf die bereits heute gutachterlich festgestellte Überlastung des Autobahnzubringers und des angrenzenden Straßennetzes hin und bittet darum, sich in den sicherlich nachfolgenden Bauleitplanverfahren eindringlich mit dieser Problemlage auseinanderzusetzen. Die vorgelegten Unterlagen zum Rahmenplan, so auch das Verkehrskonzept, lassen eine solche eingehende Auseinandersetzung mit den Fragestellungen der überörtlichen Verkehrsauswirkungen des Rahmenplanes gänzlich vermissen.

Die Stadt Quickborn kann den nachbarlichen Wunsch zur Schaffung eines innerstädtischen Wohngebietes in der untersuchten Größenordnung sehr gut nachvollziehen, verweist aber auf die damit einhergehenden verkehrlichen Auswirkungen auf das eigene Straßennetz und die dadurch berührten eigenen Belange.

Mit der Bitte um Berücksichtigung.

Mit freundlichen Grüßen  
Im Auftrag



Friedel  
Bauamtsrat

**Zander, Kathrin**

**Von:** Dittmers, Timo <t.dittmers@svg-suedwestholstein.de>  
**Gesendet:** Montag, 5. Mai 2025 14:37  
**An:** stadtplanung-beteiligung@norderstedt.de  
**Cc:** 'Dahmen, Nils'; 'Winkler, Matthias'  
**Betreff:** AW: Beteiligung analog § 4 II BauGB, Rahmenplan "Harkshörner Weg"

Sehr geehrte Damen und Herren,

vielen Dank für die Übersendung der Planungsunterlagen, zu denen wir hiermit Stellung nehmen:

Wie unter Punkt „5.4.3 ÖPNV“ geschrieben, steht die Stadt Norderstedt mit uns als zuständigen ÖPNV-Aufgabenträger bereits in Kontakt. Grob besprochen wurde die Neueinrichtung einer Haltestelle in der Ulzburger Straße auf Höhe der Hausnummer 639 bzw. die Verlegung der Haltestelle Zickmöhlen weiter nach Süden ebenfalls auf Höhe der Haltestelle 639. Besonders für die Fahrrichtung Süden muss noch eine Halteposition gefunden werden, da die vorhandenen Gehwegbreiten für einen barrierefreien Ausbau sehr knapp bemessen sind.

Mit freundlichen Grüßen

Timo Dittmers

**SVG Südwestholstein ÖPNV-Verwaltungsgemeinschaft**  
 der Kreise Dithmarschen, Pinneberg und Segeberg  
 Ochsenzoller Straße 147 | 22848 Norderstedt  
 Fon: (040) 309850-99 | Fax: (040) 309850-81  
[dithmarschen.de](http://dithmarschen.de) | [kreis-pinneberg.de](http://kreis-pinneberg.de) | [segeberg.de](http://segeberg.de)

**Vfg.:**

- 1. 60.1 z. Ktn. [Redacted]
- 2. 60 [Redacted] z. Ktn. [Redacted]
- 3. [Redacted] z. Ktn. [Redacted]
- z. Ktn. [Redacted]
- z. Ktn. [Redacted]
- ~~4. Zwischenbescheid erteilt am:~~
- ~~5. TOP-Fachdienst-Private~~
- 5. Liste notieren *ld.*
- 6. zur Pol. Akte
- i.A.: [Redacted]

**Von:** stadtplanung-beteiligung@norderstedt.de <stadtplanung-beteiligung@norderstedt.de>  
**Gesendet:** Donnerstag, 10. April 2025 14:36  
**An:** 50Hertz Transmission GmbH <leitungsauskunft@50hertz.com>; Abwasser-Zweckverband Pinneberg <info@azv.sh>; AG - 29 c/o Landesnaturschutzverband SH <LNV-SH@t-online.de>; AKN Eisenbahn GmbH <bau@akn.de>; Archäologisches Landesamt SH <planungskontrolle@alsh.landsh.de>; B.U.N.D. Ortsgruppe Norderstedt c/o Dr. Herwig Niehusen <norderstedt@bund-segeberg.de>; Bundesnetzagentur <verfahren.dritter.nabeg@bnetza.de>; FB 1 Rathaus Ellerau <RathausEllerau@quickborn.de>; FB 1 Stadtplanung <stadtplanung@quickborn.de>; FB 1 Koordination Bönningstedt <koordinationboeningstedt@quickborn.de>; FB 1 Koordination Hasloh <koordinationhasloh@quickborn.de>; FP-Bauleitplanung <Bauleitplanung@henstedt-ulzburg.de>; Bürgermeister Gemeinde Tangstedt c/o Itzstedt <bauleitplanung@amt-itzstedt.de>; Deutsche Telekom Technik GmbH - PTI 22 HH <Hamburg.Trassenmanagement@telekom.de>; Freie und Hansestadt Hamburg Bezirksamt Hamburg-Nord <stadt-undlandschaftsplanung@hamburg-nord.hamburg.de>; 'Gewässerpflegeverband Alster-Rönne' <info@alster-roenne.de>; 'GlobalConnect' <info@globalconnect.de>; 'Hamburger Energienetze GmbH' <bebauungsplan@hamburger-energienetze.de>; 'Hamburger Verkehrsverbund HVV' <planung@hvv.de>; Handwerkskammer Lübeck <bauleitplanung@hwk-luebeck.de>; IHK zu Lübeck - Geschst. Ahrensburg <bauleitplanung@luebeck.ihk.de>; Kreis Segeberg - Landrat, Kreisplanung <planung@kreis-segeberg.de>; 'Landesamt für Landwirtschaft und nachhaltige Landentwicklung' <poststelle.flintbek@lfln.landsh.de>; Landesamt für Umwelt <poststelle.flintbek@lfu.landsh.de>; Landesamt für Vermessung und Geoinformation SH <Poststelle-Elmshorn@LVermGeo.landsh.de>; Landesbetrieb Straßenbau und Verkehr SH, Betriebssitz Kiel <Poststelle-KI@lbv-sh.landsh.de>; 'Landeskriminalamt, Kampfmittelräumdienst' <kampfmittelraeumdienst@mzb.landsh.de>; 'Landwirtschaftskammer Schleswig-Holstein' <lksh@lksh.de>; Minist. f. Inneres - Landesplanung IV 6 <Landesplanung@im.landsh.de>; Minist. f. Inneres - Referat f. Städtebau IV 52 <bauleitplanung@im.landsh.de>; Naturschutzbund Deutschland Gruppe Norderstedt c/o Bollmann

**Zander, Kathrin**

**Von:** Matthias Winkler <winkler@hvv.de>  
**Gesendet:** Montag, 5. Mai 2025 15:12  
**An:** stadtplanung-beteiligung@norderstedt.de  
**Cc:** Dittmers, Timo; Dahmen, Nils  
**Betreff:** [EXTERN] Rahmenplan Norderstedt Harkshörner Weg 4(2) Stellungnahme  
 - Verschickung vom 10.04.2025

Sehr geehrte Damen und Herren,

vielen Dank für die Beteiligung am o.g. Verfahren. Wir verweisen auf die Stellungnahme der SVG Südwestholstein ÖPNV-Verwaltungsgemeinschaft vom 05.05.2025.

Mit freundlichen Grüßen

Matthias Winkler  
 Bereich Busverkehr und Angebotsplanung  
 Team Strategische Planung

**Vfg.:**

- 1. 60.1 z. Ktn. [Redacted]
- 2. 60 [Redacted] z. Ktn. [Redacted]
- 3. [Redacted] z. Ktn. [Redacted]
- z. Ktn. [Redacted]
- z. Ktn. [Redacted]
- ~~4. Zwischenbescheid erteilt am:~~
- ~~5. TÖP-Fachdienst. Private~~
- 5. Liste notieren *erl.*
- 6. zur *Bel.-Akte*
- i.A.: [Redacted]

**Hamburger Verkehrsverbund GmbH**

Brooktorkai 18 | 20457 Hamburg | Germany

**Telefon:** +4940325775452 | **Mobil:** +491748838516

E-Mail: [winkler@hvv.de](mailto:winkler@hvv.de) | Website: [www.hvv.de](http://www.hvv.de)

Geschäftsführung: Anna-Theresa Korbitt, Raimund Brodehl

Aufsichtsratsvorsitzender: Staatsrat Martin Bill

Amtsgericht Hamburg HRB 10 497 | ID-Nr. DE 179 732 501



Diese E-Mail und jeder übermittelte Anhang enthält vertrauliche und/oder rechtlich geschützte Informationen. Wenn Sie nicht der richtige Adressat sind oder diese E-Mail irrtümlich erhalten haben, informieren Sie bitte sofort den Absender und vernichten Sie diese Mail. Das unerlaubte (auch teilweise) Kopieren sowie die unbefugte Weitergabe dieser Mail ist nicht gestattet und kann gegebenenfalls Schadensersatzpflichten auslösen.  
 Sicherheitshinweis: Bitte beachten Sie, dass das Internet kein sicheres Kommunikationsmedium ist. Obwohl wir im Rahmen unseres Qualitätsmanagements und der gebotenen Sorgfalt Schritte eingeleitet haben, um einen Computervirenbefall weitestgehend zu verhindern, können wir wegen der Natur des Internets das Risiko eines Computervirenbefalls dieser E-Mail nicht ausschließen.

**Zander, Kathrin**

**Von:** J.Dabrowski@Amt-Itzstedt.de  
**Gesendet:** Dienstag, 6. Mai 2025 08:50  
**An:** stadtplanung-beteiligung@norderstedt.de  
**Betreff:** AW: Beteiligung analog § 4 II BauGB, Rahmenplan "Harkshörner Weg"

Sehr geehrte Damen und Herren,

vielen Dank für die Übersendung der Unterlagen zum Rahmenplan „Harkshörner Weg“ der Stadt Norderstedt und die Möglichkeit zur Beteiligung am Verfahren.

Nach Prüfung der Vorentwurfsfassung durch die Gemeinde Tangstedt teilen wir Ihnen mit, dass aus unserer Sicht derzeit keine Bedenken oder Anregungen bestehen.

Für Rückfragen oder weitergehende Abstimmungen stehen wir selbstverständlich gerne zur Verfügung.

Mit freundlichen Grüßen  
Im Auftrag

Jennifer Dabrowski



Der Amtsdirektor  
Fachbereich Bau und Planung  
-Team Planung, Natur und Umwelt-  
Segeberger Straße 41  
23845 Itzstedt  
Telefon: 04535/509-428

**Vfg.:**

- 1. 60.1 z. Ktn. [Redacted]
- 2. 60. z. Ktn. [Redacted]
- 3. z. Ktn. [Redacted]
- z. Ktn.
- z. Ktn.
- ~~4. Zwischenbescheid erteilt am:~~
- ~~5. TÖP-Fachdienst-Private~~
- 5. Liste notieren *ql*
- 6. zur *Bel*-Akto
- i.A.: [Redacted]

**Von:** stadtplanung-beteiligung@norderstedt.de <stadtplanung-beteiligung@norderstedt.de>  
**Gesendet:** Donnerstag, 10. April 2025 14:36  
**An:** 50Hertz Transmission GmbH <leitungsauskunft@50hertz.com>; Abwasser-Zweckverband Pinneberg <info@azv.sh>; Inv-sh@t-online.de; AKN Eisenbahn GmbH <bau@akn.de>; Planungskontrolle - Funktionspostfach (Archäologisches Landesamt Schleswig) <Planungskontrolle@alsh.landsh.de>; B.U.N.D. Ortsgruppe Norderstedt c/o Dr. Herwig Niehusen <norderstedt@bund-segeberg.de>; Bundesnetzagentur <verfahren.dritter.nabeg@bnetza.de>; Bürgermeister der Gemeinde Ellerau <rathausellerau@quickborn.de>; 'Bürgermeister der Stadt Quickborn' <stadtplanung@quickborn.de>; 'Bürgermeister Gemeinde Bönningstedt c/o Stadt Quickborn' <koordinationboeningstedt@quickborn.de>; 'Bürgermeister Gemeinde Hasloh c/o Stadtverwaltung Quickborn' <koordinationhasloh@quickborn.de>; Bürgermeister Gemeinde Henstedt-Ulzburg <bauleitplanung@h-u.de>; Funktionspostfach, Bauleitplanung (Amt Itzstedt) <Bauleitplanung@Amt-Itzstedt.de>; Deutsche Telekom Technik GmbH - PTI 22 HH <Hamburg.Trassenmanagement@telekom.de>; Freie und Hansestadt Hamburg Bezirksamt Hamburg-Nord <stadt-undlandschaftsplanung@hamburg-nord.hamburg.de>; 'Gewässerpflegeverband Alster-Rönne' <info@alster-roenne.de>; 'GlobalConnect' <info@globalconnect.de>; 'Hamburger Energienetze GmbH' <bebauungsplan@hamburger-energienetze.de>; 'Hamburger Verkehrsverbund HVV' <planung@hvv.de>; Handwerkskammer Lübeck <bauleitplanung@hwk-luebeck.de>; IHK zu Lübeck - Geschst. Ahrensburg (bauleitplanung@luebeck.ihk.de) <bauleitplanung@luebeck.ihk.de>; Kreis Segeberg - Landrat, Kreisplanung <planung@kreis-segeberg.de>; Poststelle, Flintbek (LLnL) <poststelle.flintbek1@lfu.landsh.de>; Poststelle, Flintbek (LFU) <poststelle.flintbek@lfu.landsh.de>; Poststelle, Elmshorn (LVerGeo SH - Elmshorn) <Poststelle-Elmshorn@LVerGeo.landsh.de>; Poststelle-KI (LBV.SH) <Poststelle-KI@lbv-sh.landsh.de>; Kampfmittelräumdienst

**Zander, Kathrin**

**Von:** Bauleitplanung <bauleitplanung@hwk-luebeck.de>  
**Gesendet:** Donnerstag, 8. Mai 2025 09:53  
**An:** stadtplanung-beteiligung@norderstedt.de  
**Betreff:** [EXTERN] AW: Beteiligung analog § 4 II BauGB, Rahmenplan "Harkshörner Weg"

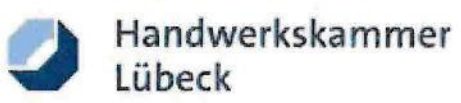
Sehr geehrte Damen und Herren,  
 vielen Dank für die zur Verfügung gestellten Unterlagen.

Wir haben die Pläne eingesehen. Anregungen und Bedenken werden nicht vorgebracht.

Mit freundlichen Grüßen

Juliane Enzian

Handwerkskammer Lübeck  
 Breite Str. 10 /12  
 23552 Lübeck  
 Telefon 0451 1506-237  
 E-Mail [jenzian@hwk-luebeck.de](mailto:jenzian@hwk-luebeck.de)  
 Internet [www.hwk-luebeck.de](http://www.hwk-luebeck.de)



Informationen zum Datenschutz: [www.hwk-luebeck.de/datenschutz](http://www.hwk-luebeck.de/datenschutz)

**Vfg.:**

1. 60.1	z. Ktn.
2. 60.	z. Ktn.
3.	z. Ktn.
	z. Ktn.
	z. Ktn.
<del>4. Zwischenbescheid erteilt am:</del>	
5. TÖP Fachdienst Private	
5. Liste notieren <i>QL</i>	
6. zur <i>Bel</i> -Akte	
i.A.:	

**Von:** stadtplanung-beteiligung@norderstedt.de <stadtplanung-beteiligung@norderstedt.de>  
**Gesendet:** Donnerstag, 10. April 2025 14:36  
**An:** 50Hertz Transmission GmbH <leitungsauskunft@50hertz.com>; Abwasser-Zweckverband Pinneberg <info@azv.sh>; AG - 29 c/o Landesnaturschutzverband SH <LNV-SH@t-online.de>; AKN Eisenbahn GmbH <bau@akn.de>; Archäologisches Landesamt SH <planungskontrolle@alsh.landsh.de>; B.U.N.D. Ortsgruppe Norderstedt c/o Dr. Herwig Niehusen <norderstedt@bund-segeberg.de>; Bundesnetzagentur <verfahren.dritter.nabeg@bnetza.de>; Bürgermeister der Gemeinde Ellerau <rathausellerau@quickborn.de>; 'Bürgermeister der Stadt Quickborn' <stadtplanung@quickborn.de>; 'Bürgermeister Gemeinde Bönningstedt c/o Stadt Quickborn' <koordinationboeningstedt@quickborn.de>; 'Bürgermeister Gemeinde Hasloh c/o Stadtverwaltung Quickborn' <koordinationhasloh@quickborn.de>; Bürgermeister Gemeinde Henstedt-Ulzburg <bauleitplanung@h-u.de>; Bürgermeister Gemeinde Tangstedt c/o Itzstedt <bauleitplanung@amt-itzstedt.de>; Deutsche Telekom Technik GmbH - PTI 22 HH <Hamburg.Trassenmanagement@telekom.de>; Freie und Hansestadt Hamburg Bezirksamt Hamburg-Nord <stadt-undlandschaftsplanung@hamburg-nord.hamburg.de>; 'Gewässerpflegerverband Alster-Rönnne' <info@alster-roenne.de>; 'GlobalConnect' <info@globalconnect.de>; 'Hamburger Energienetze GmbH' <bebauungsplan@hamburger-energienetze.de>; 'Hamburger Verkehrsverbund HVV' <planung@hvv.de>; Bauleitplanung <bauleitplanung@hwk-luebeck.de>; IHK zu Lübeck - Geschst. Ahrensburg (bauleitplanung@luebeck.ihk.de) <bauleitplanung@luebeck.ihk.de>; Kreis Segeberg - Landrat, Kreisplanung <planung@kreis-segeberg.de>; 'Landesamt für Landwirtschaft und nachhaltige Landentwicklung' <poststelle.flintbek@lfln.landsh.de>; Landesamt für Umwelt <poststelle.flintbek@lfu.landsh.de>; Landesamt für Vermessung und Geoinformation SH <Poststelle-Elmshorn@LVermGeo.landsh.de>; Landesbetrieb Straßenbau und Verkehr SH, Betriebssitz Kiel <Poststelle-KI@lbv-sh.landsh.de>; 'Landeskriminalamt, Kampfmittelräumdienst' <kampfmittelraeumdienst@mzb.landsh.de>; 'Landwirtschaftskammer Schleswig-Holstein' <lksh@lksh.de>; Minist. f.

**Zander, Kathrin**

**Von:** Effenberger, Sabina <S.Effenberger@kaltenkirchen.de>  
**Gesendet:** Donnerstag, 8. Mai 2025 14:17  
**An:** stadtplanung-beteiligung@norderstedt.de  
**Cc:** Kepsch, Sabine  
**Betreff:** [EXTERN] Rahmenplan "Harkshörner Weg", hier: Beteiligung der Behörden und sonstigen Träger öff. Belange (§ 4 II BauGB)

**Kennzeichnung:** Zur Nachverfolgung  
**Kennzeichnungsstatus:** Gekennzeichnet

Sehr geehrte Damen und Herren,

seitens der Stadt Kaltenkirchen werden zu der o.g. Planung keine Anregungen oder Bedenken geäußert.

*Hinweis: Bei Beteiligungen zu Planungen der Stadt Norderstedt bitte ich Sie, die Stadt Kaltenkirchen über folgendes Funktionspostfach zu beteiligen:*

[Stadtplanung@kaltenkirchen.de](mailto:Stadtplanung@kaltenkirchen.de)

Mit freundlichen Grüßen  
i.A. Sabina Effenberger

-----  
 Sabina Effenberger  
 Dipl.-Ing. Stadtplanung  
 Tiefbau und Stadtplanung  
 Stadt Kaltenkirchen  
 -Der Bürgermeister-  
 Holstenstraße 14

**24568 Kaltenkirchen**

Tel.: 04191/939-465  
 Fax: 04191/939-100  
[s.effenberger@kaltenkirchen.de](mailto:s.effenberger@kaltenkirchen.de)  
<https://kaltenkirchen.de/de/wirtschaft-verkehr/stadtplanung.php>

**Vfg.:**

1. 60.1	z. Ktn.	
2. 60.	z. Ktn.	
3.	z. Ktn.	
	z. Ktn.	
	z. Ktn.	
<del>4. Zwischenbescheid erteilt am:</del>		
<del>5. TOP-Fachdienst. Private</del>		
5. Liste notieren <i>QR.</i>		
6. zur <i>ZP</i> -Akte		
i.A.:		

Diese Nachricht kann vertrauliche Informationen enthalten. Sollten Sie nicht der vorgesehene Empfänger sein, so bitten wir Sie, den Absender unverzüglich zu informieren und die E-Mail zu löschen. Da wir nicht die Echtheit oder Vollständigkeit der in dieser Nachricht enthaltenen Informationen garantieren können, schließen wir die rechtliche Verbindlichkeit der vorstehenden Erklärungen und Äußerungen aus. This message may contain confidential information. If you are not the intended recipient please promptly inform the sender and delete this email. As we cannot guarantee the genuineness or completeness of the information contained in this message, the statements set forth above are not legally binding. P Denken Sie an die Umwelt – bitte nur ausdrucken wenn notwendig!

A-1



**Kreis Segeberg | Der Landrat**

Kreisplanung, Regional-Management, Klimaschutz

**Ute Bachmaier**

**Besuchsanschrift:**  
Rosenstraße 28a  
23795 Bad Segeberg  
Zimmer-Nr. 1.35

Tel. +49 4551 951-9535  
E-Mail  
Ute.Bachmaier@segeberg.de

**Aktenzeichen:**  
61.00.8  
(bitte stets angeben)

Bad Segeberg, den 09.05.2025

Postanschrift: Kreis Segeberg · Postfach 13 22 · 23792 Bad Segeberg

Stadt Norderstedt  
Amt für Stadtentwicklung, Umwelt und Verkehr  
Fachbereich Planung  
Rathausallee 50  
22846 Norderstedt

**Bauleitplanung der Stadt Norderstedt**

**Rahmenplan "Harkshörner Weg"**

Gebiet: Südlich Industriestammgleis, westlich geplanter Bebauung Kringelkrugweg bzw. westlich bestehender Bebauung Feldweg, nördlich Grundschule Harkshörn, östlich Feuerwehr und Ulzburger Straße

**Beteiligung gem. § 4 (2) i.V.m. § 3 (2) BauGB**

Nach Anhörung meiner Fachabteilungen im Hause nehme ich zu der o.a. Planung wie folgt Stellung:

**Tiefbau**  
Keine Bedenken.

**Untere Bauaufsichtsbehörde**  
Keine Stellungnahme.

**Vorbeugender Brandschutz**  
Keine Betroffenheit.

**Kreisplanung**  
Keine Anregungen.

**Vfg.:**

- 1. 60.1 z. Ktn. [Redacted]
- 2. 60. [Redacted] z. Ktn. [Redacted]
- 3. [Redacted] z. Ktn. [Redacted]
- 4. Zwischenbescheid erteilt am: [Redacted]
- 5. TOP-Fachdienst. Private [Redacted]
- 5. Liste notieren [Redacted]
- 6. zur Beh.-Akte [Redacted]
- i.A.: [Redacted]

**Rechnungsanschrift**  
Kreis Segeberg  
Zentrale Geschäftsbuchhaltung  
Hamburger Straße 30  
23795 Bad Segeberg

**Bankverbindungen**  
Sparkasse Südholstein | IBAN: DE95 2305 1030 0000 0006 12 | BIC: NOLADE21SHO  
Postbank AG | IBAN: DE17 2001 0020 0017 3632 03 | BIC: PBNKDE33XXX  
UST-IdNr.: DE292086564

**Allgemeine Sprechzeiten**  
Sie benötigen einen Termin, wenn Sie die Kreisverwaltung besuchen wollen. Ansprechpersonen und digitale Angebote finden Sie unter:  
<https://www.segeberg.de/Service>.

**Untere Denkmalschutzbehörde**

Keine Bedenken.

**Untere Naturschutzbehörde**

Keine Stellungnahme.

**Wasser – Boden – Abfall*****SG Abwasser***

Aus Sicht der Abwasserbeseitigung bestehen gegen das Vorhaben keine Bedenken. Hinweis: Rechtzeitig vor Baubeginn sind die erforderlichen Anträge auf Erteilung einer wasserrechtlichen Erlaubnis bei der unteren Wasserbehörde einzureichen.

***SG Gewässerschutz***

Keine Bedenken.

***SG Bodenschutz***

Auf Grundlage des § 4 (5) BBodSchV kann die untere Bodenschutzbehörde im Benehmen mit der für die Zulassung des Vorhabens zuständigen Behörde eine bodenkundliche Baubegleitung fordern, wenn auf einer Fläche von mehr als 3.000 m<sup>2</sup> Bodenmaterial aus dem Ober- oder Unterboden ausgehoben oder abgeschoben wird oder der Ober- und Unterboden dauerhaft oder vorübergehend vollständig oder teilweise verdichtet wird.

In dem 12 ha großen Geltungsbereich befindet sich überwiegend gewachsener Boden, der im Bereich der geplanten Bebauung unwiderruflich zerstört wird. Vor allem für den Bereich der geplanten Grünzüge ist für den Erhalt der natürlichen Bodenfunktionen während der Bauphase die Erarbeitung eines Bodenschutzkonzepts nach DIN 19639 zu empfehlen. Die Beauftragung einer bodenkundlichen Baubegleitung kann zum Schutz der Ressource Boden in diesen Bereichen beitragen. Aber auch für die Baufeldfreimachung und für die Erschließungsarbeiten ist die Erarbeitung eines Bodenschutzkonzepts nach DIN 19639 zu empfehlen.

***SG Grundwasserschutz***

Aus Sicht des Grundwasserschutzes bestehen gegen das Vorhaben keine Bedenken. Sollten die ehemals landwirtschaftlich genutzten Flächen über eine Drainage verfügen, ist diese nachweislich unbrauchbar zu machen.

***SG Abfall***

Keine Stellungnahme.

***SG Geothermie***

Keine Stellungnahme.

**Umweltbezogener Gesundheitsschutz**

Keine Stellungnahme.

**Sozialplanung**

Keine Stellungnahme.

**Kitabedarfsplanung**

Keine Bedenken.

**Verkehrsbehörde**

Keine Stellungnahme.

Im Auftrage  
gez.  
U. Bachmaier

**Zander, Kathrin**

**Von:** Dahmen, Nils <Nils.Dahmen@vhh-mobility.de>  
**Gesendet:** Freitag, 9. Mai 2025 13:17  
**An:** stadtplanung-beteiligung@norderstedt.de  
**Cc:** 'Winkler, Matthias'; 'Dittmers, Timo'; Günther, Stephan  
**Betreff:** [EXTERN] AW: Beteiligung analog § 4 II BauGB, Rahmenplan "Harkshörner Weg"

Sehr geehrte Damen und Herren,

vielen Dank für die Beteiligung am Rahmenplan Harkshörner Weg. Wir schließen uns vollumfänglich den Ausführungen der SVG an und unterstützen diese nachdrücklich.

Mit freundlichen Grüßen

Nils Dahmen  
 Betriebsplanung - Strecken- und Angebotsplanung

**vhh.mobility | Verkehrsbetriebe Hamburg-Holstein GmbH**

Curslacke Neuer Deich 37, 21029 Hamburg

Tel 040 72594-212

Mobil (-)

[nils.dahmen@vhh-mobility.de](mailto:nils.dahmen@vhh-mobility.de)

[vhh-mobility.de](http://vhh-mobility.de)

[Facebook](#) | [Instagram](#) | [LinkedIn](#) | [YouTube](#)

--

Aufsichtsratsvorsitzender: Staatsrat Martin Bill, Geschäftsführung: Dr. Lorenz Kasch, Dr. Britta Oehlich  
 Sitz der Gesellschaft: Hamburg Steuernummer: 27 277 00857, Amtsgericht Hamburg HRB-Nr. 138378

**Von:** Dittmers, Timo <t.dittmers@svg-suedwestholstein.de>

**Gesendet:** Montag, 5. Mai 2025 14:37

**An:** 'stadtplanung-beteiligung@norderstedt.de' <stadtplanung-beteiligung@norderstedt.de>

**Cc:** Dahmen, Nils <Nils.Dahmen@vhh-mobility.de>; 'Winkler, Matthias' <winkler@hvv.de>

**Betreff:** AW: Beteiligung analog § 4 II BauGB, Rahmenplan "Harkshörner Weg"

Sehr geehrte Damen und Herren,

vielen Dank für die Übersendung der Planungsunterlagen, zu denen wir hiermit Stellung nehmen:

Wie unter Punkt „5.4.3 ÖPNV“ geschrieben, steht die Stadt Norderstedt mit uns als zuständigen ÖPNV-Aufgabenträger bereits in Kontakt. Grob besprochen wurde die Neueinrichtung einer Haltestelle in der Ulzburger Straße auf Höhe der Hausnummer 639 bzw. die Verlegung der Haltestelle Zickmöhlen weiter nach Süden ebenfalls auf Höhe der Haltestelle 639. Besonders für die Fahrrichtung Süden muss noch eine Halteposition gefunden werden, da die vorhandenen Gehwegbreiten für einen barrierefreien Ausbau sehr knapp bemessen sind.

Mit freundlichen Grüßen

Timo Dittmers

**Vfg.:**

1. 601 z. Ktn.  
 2. 60 z. Ktn.  
 3. z. Ktn.  
 z. Ktn.  
 z. Ktn.

~~4. Zwischenbescheid erteilt am:~~

~~5. TÖP Fachdienst: Private~~

5. Liste notieren *hl.*

6. zur *Bel.* -Akte

i.A.:

# AG-29

## Arbeitsgemeinschaft der anerkannten Naturschutzverbände in Schleswig-Holstein

Landesnaturschutzverband - AG Geobotanik - Faunistisch-Ökologische Arbeitsgemeinschaft  
Landesangelverband - Landesjagdverband - Schleswig-Holsteinischer Heimatbund  
Schutzgemeinschaft Deutscher Wald - Schutzstation Wattenmeer - Verein Jordsand

Tel.: 0431/93027, Fax: 0431/92047, eMail: AG-29@lnv-sh.de, Internet: www.LNV-SH.de

AG-29, Burgstraße 4, D-24103 Kiel

Stadt Norderstedt  
Rathausallee 50  
22846 Norderstedt

Ihr Zeichen / vom  
zan 10.04.2025

Unser Zeichen / vom  
Pes / 426 / 2025

Kiel, den 12. Mai 2025

### Stadt Norderstedt

### Rahmenplan „Harkshörner Weg“

**Gebiet: südlich Industriestammgleis, westlich geplanter Bebauung  
Kringelkrugweg bzw. westlich bestehender Bebauung Feldweg, nördlich  
Grundschule Harkshörn, östlich Feuerwehr und Ulzburger Straße**

*Anhörung der Behörden und sonstigen Träger öffentlicher Belange analog § 4 Abs. 2 BauGB*

Sehr geehrte Damen und Herren,

vielen Dank für die Bereitstellung der Unterlagen.

Die dargestellten Planungen werden generell positiv beurteilt; konkrete Hinweise und Anmerkungen können jedoch erst während der verbindlichen Bauleitplanung erfolgen.

Die in der AG-29 zusammengeschlossenen Naturschutzverbände verweisen hinsichtlich des Umfanges und des Detaillierungsgrades der Umweltprüfung auf die in § 2 (4) und § 2a (2) BauGB sowie in der Anlage 1 des BauGB festgelegten Standards.

Die AG-29 behält sich vor, im weiteren Verfahren umfassend vorzutragen.

Freundliche Grüße  
Im Auftrag

Gez. Achim Peschken

**Vfg.:**

- 1. 60.1 z. Ktn. [Redacted]
- 2. 60. [Redacted] z. Ktn. [Redacted]
- 3. [Redacted] z. Ktn. [Redacted]
- z. Ktn. [Redacted]
- z. Ktn. [Redacted]

- ~~4. Zwischenbescheid erteilt am:~~
- ~~5. TÖP-Fachdienst, Private~~
- 5. Liste notieren *OR*
- 6. zur Del-Akte
- i.A. [Redacted]

Gemeinde Henstedt-Ulzburg  
Die Bürgermeisterin



Gemeinde Henstedt-Ulzburg • Rathausplatz 1 • 24548 Henstedt-Ulzburg

Stadt Norderstedt  
Amt für Stadtentwicklung, Umwelt und Verkehr  
Fachbereich Planung  
Rathausallee 50  
22846 Norderstedt

Rathausplatz 1  
24558 Henstedt-Ulzburg  
www.henstedt-ulzburg.de

Planen, Bauen und Umwelt  
Kontakt: Frau Kunitzsch  
Zimmer: 3.14  
Telefon: 04193 / 963 - 422  
Telefax: 04193 / 963 - 190  
E-Mail: sabrina.kunitzsch@h-u.de

**Öffnungszeiten:**  
Mo, Di, Do, Fr 08.00 - 12.00 Uhr  
Do auch 14.00 - 18.00 Uhr

stadtplanung-beteiligung@norderstedt.de

Ihre Nachricht vom / Zeichen  
10.04.2025

Mein Schreiben vom / Zeichen  
-4.22-/ku

Henstedt-Ulzburg  
12.05.2025

**Rahmenplan „Harkshörner Weg“  
Beteiligung nach § 4 Abs. 2 BauGB**

Sehr geehrte Damen und Herren,

vielen Dank für die Beteiligung an dem o.a. Verfahren.

Belange der Gemeinde Henstedt-Ulzburg werden in diesem Fall nicht berührt. Es werden daher keine Anregungen vorgebracht.

Mit freundlichem Gruß



Kunitzsch

**Vfg.:**

- 1. 60.1 z. Ktn. [Redacted]
- 2. 60.1 z. Ktn. [Redacted]
- 3. z. Ktn. [Redacted]
- z. Ktn. [Redacted]
- z. Ktn. [Redacted]
- ~~4. Zwischenbescheid erteilt am:~~
- ~~5. TOP-Fachdienst-Private~~
- 5. Liste notieren *al*
- 6. zur *Bel*-Akte
- i.A.: [Redacted]

21

**Zander, Kathrin**

**Von:** Koordinationsanfrage Vodafone DE  
 <koordinationsanfragen.de@vodafone.com>  
**Gesendet:** Montag, 12. Mai 2025 15:21  
**An:** stadtplanung-beteiligung@norderstedt.de  
**Betreff:** [EXTERN] Stellungnahme S01427824, VF und VDG, Stadt Norderstedt, / zan, Rahmenplan "Harkshörner Weg", Gebiet: Südlich Industriestammgleis, westlich geplanter Bebauung Kringelkrugweg bzw. westlich bestehender Bebauung Feldweg, nördlich Grundschule Harks...

Vodafone GmbH / Vodafone Deutschland GmbH  
 Amsinckstr. 59 \* 20097 Hamburg

Stadt Norderstedt - Amt für Stadtentwicklung, Umwelt und Verkehr - stadtplanung-beteiligung@norderstedt.de  
 Rathausallee 50  
 22846 Norderstedt

Zeichen: Netzplanung, Stellungnahme Nr.: S01427824  
 E-Mail: TDRB-N.Hamburg@vodafone.com  
 Datum: 12.05.2025

Stadt Norderstedt, / zan, Rahmenplan "Harkshörner Weg", Gebiet: Südlich Industriestammgleis, westlich geplanter Bebauung Kringelkrugweg bzw. westlich bestehender Bebauung Feldweg, nördlich Grundschule Harkshörn, östlich Feuerwehr und Ulzburger Straße

Sehr geehrte Damen und Herren,

wir bedanken uns für Ihr Schreiben vom 10.04.2025.

Wir teilen Ihnen mit, dass die Vodafone GmbH / Vodafone Deutschland GmbH gegen die von Ihnen geplante Maßnahme keine Einwände geltend macht.

In Ihrem Planbereich befinden sich Telekommunikationsanlagen unseres Unternehmens. Bei objektkonkreten Bauvorhaben im Plangebiet werden wir dazu eine Stellungnahme mit entsprechender Auskunft über unseren vorhandenen Leitungsbestand abgeben.

Weiterführende Dokumente:

- [Kabelschutzanweisung Vodafone GmbH](#)
- [Kabelschutzanweisung Vodafone Deutschland GmbH](#)
- [Zeichenerklärung Vodafone GmbH](#)
- [Zeichenerklärung Vodafone Deutschland GmbH](#)

**Vfg.:**

- |  |         |
|--|---------|
| 1. 60.1                                    | z. Ktn. |
| 2. 60. [redacted]                          | z. Ktn. |
| 3. [redacted]                              | z. Ktn. |
|  | z. Ktn. |
|  | z. Ktn. |
| <del>4. Zwischenbescheid erteilt am:</del> |         |
| <del>5. TOP-Fachdienst-Private</del>       |         |
| 5. Liste notieren <i>af.</i>               |         |
| 6. zur <i>Bo</i> -Akte                     |         |
| i.A. [redacted]                            |         |

Freundliche Grüße  
 Vodafone GmbH / Vodafone Deutschland GmbH

Dieses Schreiben wurde elektronisch erstellt und ist ohne Unterschrift gültig.