

## Stadt Norderstedt - Rahmenplan Harkshörner Weg

### Legende zur Planzeichnung

#### Städtebau

Wohngebäude  
mit Angabe der Geschossigkeit

Grün: Dachbegrünung

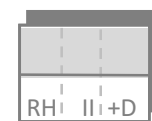
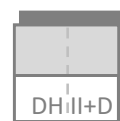

III: Vollgeschosse

S: Staffelgeschoss

D: Dachgeschoss

RH: Reihenhaus

DH: Doppelhaus



#### Grün- und Freiraum

Öffentliche Grünfläche



Private Grünfläche



Versickerungsmulden



#### Verkehr/Mobilität

Öffentliche Parkplätze



Private Stellplätze (Stpl.)



Tiefgarageneinfahrten



Öffentliche Verkehrsflächen

Stichstraße



Nebenwege



Wohnweg



Geh- und Radweg



Mobility Hub

Car-Sharing, Bike-Sharing etc.)



**Entsorgung**

Unterflurcontainerstandorte



Müllplatz (Tag der Abholung)

